



**PRÉFET
DE LA RÉGION
GRAND EST**

*Liberté
Égalité
Fraternité*

**Direction régionale de l'alimentation,
de l'agriculture, et de la forêt**

**RECUEIL
DES ACTES ADMINISTRATIFS**

Direction Régionale de l'Alimentation, de l'Agriculture et de la Forêt

Contrôle des structures – Demandes d'autorisation d'exploiter

I - Décisions tacites : 102 accusés de réception de dossier complet

Nombre total : 102 décisions

Le 1^{er} août 2025

I - Décisions tacites : 102 accusés de réception de dossier complet

| | | | |
|--------------|--------------------------------|--------------|-------------------------------------|
| 08240159 | GAEC FORGET | 10250059 | EARL DE LA MÉTAIRIE |
| 08240189 | SCEA DE LA CHEPPE | 10250060 | MATHIEU VERGER |
| 08240195 | NIVELLE MATHIEU | 10250061-001 | DANTON GUILLAUME |
| 08250023 | GAEC BEAULIEU | 10250063-001 | EARL VALENTIN ET JULIETTE BOURGEOIS |
| 08250024 | NAYMARK ANNE-LAURE | 10250065 | EARL DE FROMENTEL |
| 08250025 | GAEC PRES SAINT MARTIN | 10250066-001 | DRIVIERE BAPTISTE |
| 08250027 | EARL ROLAND BODSON | 10250068 | EARL SOUILLARD PHILIPPE |
| 08250031 | MEHEE JEAN-BAPTISTE | 10250069 | SOUILLARD THIBAUD |
| 08250035 | EARL EVRARD ROLLAND | 10250070 | SCEA CHEVAUDOT |
| 08250036 | BRAVO ALVAREZ JULIE | 10250071 | MOCQUART MATTHIEU ROGER JEAN |
| 08250038 | RENARD MAXIME | 10250075 | GAEC DES GREVES |
| 08250044 | DAGAS GÉRALD | 10250076 | EARL DUMINIL CHRISTOPHE |
| 08250047 | EARL FERME MUSQUAR | 10250077 | BOLLAERT LOÏC |
| 08250050 | EARL BERGERY | 10250078 | BOLLAERT EDDY MAURICE HARVEY |
| 08250051 | SCEA DUNEME LASSAUX | 10250079-001 | SCEA DRIAT |
| 08250057 | ARNOULD ALEXIS | 10250080 | SCEA COLSON MPL |
| 10250028-001 | SCEA DES ÉGLANTINES | 10250082 | EARL DU BAS DE COURGERENNES |
| 10250031-001 | SCEA PARTHIOT | 10250084-001 | BOULACHIN NICOLAS GEORGES MARCEAU |
| 10250039-001 | GAEC SORET DEVAUX | 10250085 | CARRE BAPTISTE |
| 10250043 | SCEA DE LA BESSELLERIE | 10250086 | CARRE ÉPOUSE BOURGEOIS ANAÏS |
| 10250044 | EARL DE TRANQUILLON | 10250087 | SCEV VILLARDIN |
| 10250045 | LEGRAND NICOLAS JEAN ROBERT | 10250088 | EARL HAUTE RIVE |
| 10250046 | LEGRAND PIERRE PHILIPPE JULIEN | 52250022 | GAEC DE LA MAGERELLE |
| 10250047 | LEGRAND BÉATRICE CHRISTINNE | 52250023 | GAEC CHAUFFETET |
| 10250048 | SASU LES VIGNES BLANCHES | 52250026 | EARL DE LA VENDUE |
| 10250049-001 | EARL DU HAUT MERET | 52250027 | BOUVIER MANUEL |
| 10250050 | LACROIX THÉODORE | 52250029 | FUNCKEN ETIENNE |
| 10250051 | SCEA DES BRAS | 54240117 | EARL DE LA FERME DES HETZ |
| 10250052 | PICHON MÉLISSA ÉMILIE | 54250002 | GODEFROY FLORENCE |
| 10250053 | GAEC DE VERSEUIL | 54250003 | EARL GERARD ALEXANDRE |
| 10250054 | SCEA LES VIGNOBLES GUERINOT | 54250004 | EARL DES VIGNES |
| 10250055-001 | EARL VERGER FRUITS | 54250005 | GAEC DE JOLY CHAMPS |
| 10250057 | SCEA CHARDIN PÈRE ET FILS | 54250006 | SCEA FERME DE PIERREJEUX |
| 10250058 | SCEV FABRICE ETIENNE ET FILS | | |

| | | | |
|----------|-----------------------------------|----------|----------------------------|
| 54250007 | PETAİN FRÉDÉRIC | 55250023 | GAEC DU LOISON |
| 54250008 | BERCHE SYLVAIN | 55250024 | SCEA DES ASSIERS |
| 54250011 | LABRIET BÉATRICE | 55250028 | SCEA L'ESPEYRAN |
| 54250012 | EARL DU VAL | 55250029 | FRANCOIS YOHAN |
| 54250014 | MARCHAL STÉPHANE | 55250034 | SIDOT LOÏC |
| 54250015 | BOURHOVEN LOIC | 55250037 | SCEA LONGUEVILLE |
| 54250019 | GAEC DE L'ANGLE | 55250041 | GAEC DE LA WATELIERE |
| 54250023 | GAEC DE LA FERME DU BREUIL | 67240004 | GAEC HELMSTETTER |
| 54250027 | DORION PHILIPPE | 67240044 | IFFRIG BERTRAND |
| 54250028 | DORION ARNAUD | 67240051 | EARL DU PUIITS - REYSZ |
| 54250029 | PERRIN DELPHINE | 67250001 | GUNTZ ÉMILIE |
| 54250030 | GAEC DU PAIN DE SUCRE | 67250003 | EARL DU MOULIN D'ELSA |
| 54250031 | THINUS CAROLINE | 67250006 | PETER CHANTAL |
| 55250013 | SCEA HUTIN | 67250007 | STEYDLI LUDAESCHER MANUELA |
| 55250014 | HUTIN VINCENT | 88230127 | BERNARD SOLENE |
| 55250015 | HUTIN CHRISTOPHE | 88250030 | GAEC DE LA TOSCANE |
| 55250016 | EARL LES VERGERS D'ARIFONTAINE | 88250031 | COLNE MARTINE |
| | | 88250032 | COLNE MARTINE |



**PRÉFET
DES ARDENNES**

*Liberté
Égalité
Fraternité*

**Direction
départementale
des territoires**

Contrôle des structures des exploitations agricoles
ACCUSÉ DE RÉCEPTION DE DOSSIER COMPLET- 2024/159 - Logics 044202304126719-001
article L.331-1 et suivants du code rural et de la pêche maritime

GAEC FORGET

Messieurs,

Vous avez adressé à mes services, le 2 septembre 2024, une demande d'autorisation d'exploiter des terres d'une superficie de 139,38 hectares sur les communes de Floing et Illy . Ces biens sont actuellement exploités par l'EARL LA VOYE DE FLOING.

J'ai l'honneur d'accuser réception de votre dossier complet à la date du 6 décembre 2024.

Votre dossier, enregistré sous le numéro 2024/159 , Logics n° 044202304126719-001 contient les pièces nécessaires pour débiter son instruction. Il sera instruit par les services de la DDT. Il fera l'objet d'une publicité en mairie et sur le site internet de la préfecture des Ardennes du 1^{er} au 31 janvier 2025.

Je vous informe que, conformément à l'article R331-6 du code rural et de la Pêche Maritime, le préfet de région dispose d'un délai de quatre mois à compter de la date d'enregistrement du dossier complet pour statuer sur votre demande. Ce délai peut être prolongé de deux mois, notamment en cas de concurrence.

Durant ce délai, des informations complémentaires peuvent vous être demandées. À défaut de notification d'une décision dans ce délai, l'autorisation est réputée accordée. Dans ce cas, vous avez la possibilité de demander au service instructeur la délivrance d'une attestation d'autorisation tacite.

J'attire votre attention sur le fait que le présent accusé de réception de votre demande ne vous autorise pas à mettre en valeur les parcelles qui en font l'objet.

Je vous prie d'agréer, Messieurs, l'expression de ma considération distinguée.

Pour le directeur départemental des territoires
et par délégation,
La responsable de l'unité

Isabelle EGUETHER

**Contrôle des structures des exploitations agricoles
ACCUSÉ DE RÉCEPTION DE DOSSIER COMPLET
article L.331-1 et suivants du code rural et de la pêche maritime**

2024/189

LR/AR

SCEA DE LA CHEPPE

Madame,

Vous avez adressé à mes services, le 14 novembre 2024, une demande d'autorisation d'exploiter des terres d'une superficie de 6,41hectares sur la commune de Aure. Ces surfaces sont actuellement libres.

J'ai l'honneur d'accuser réception de votre dossier complet à la date du 8 janvier 2025.

Votre dossier, enregistré sous le numéro 2024/189, contient les pièces nécessaires pour débiter son instruction. Il sera instruit par les services de la DDT. Il fera l'objet d'une publicité en mairie et sur le site internet de la préfecture des Ardennes du 1^{er} au 28 février 2025.

Je vous informe que, conformément à l'article R331-6 du code rural et de la Pêche Maritime, le préfet de région dispose d'un délai de quatre mois à compter de la date d'enregistrement du dossier complet pour statuer sur votre demande.

Ce délai peut être prolongé de deux mois, notamment en cas de concurrence.

Durant ce délai, des informations complémentaires peuvent vous être demandées. A défaut de notification d'une décision dans ce délai, l'autorisation est réputée accordée. Dans ce cas, vous avez la possibilité de demander au service instructeur la délivrance d'une attestation d'autorisation tacite.

.../...


J'attire votre attention sur le fait que le présent accusé de réception de votre demande ne vous autorise pas à mettre en valeur les parcelles qui en font l'objet.

Les services de la DDT des Ardennes, en la personne de Mme Eline PILET (tél. 03 51 16 50 39) restent à votre disposition pour tout renseignement que vous jugeriez utile.

Je vous prie d'agréer, Madame, l'expression de ma considération distinguée.

Pour le directeur départemental des territoires
et par délégation,

La responsable de l'unité,


Isabelle ESUETHER



**PRÉFET
DES ARDENNES**

*Liberté
Égalité
Fraternité*

**Direction
départementale
des territoires**

**Contrôle des structures des exploitations agricoles
ACCUSÉ DE RÉCEPTION DE DOSSIER COMPLET-2024/195**
article L.331-1 et suivants du code rural et de la pêche maritime

NIVELLE Mathieu

Monsieur,

Vous avez adressé à mes services, le 25/11/24, une demande d'autorisation d'exploiter des terres d'une superficie de 90,52 hectares sur les communes de : Signy-l'Abbaye et Lépron-les-Vallées.

Ces surfaces sont actuellement mises en valeur par le GAEC LES VALLEES.

J'ai l'honneur d'accuser réception de votre dossier complet à la date du 3 décembre 2024.

Votre dossier, enregistré sous le numéro 2024/195, contient les pièces nécessaires pour débiter son instruction. Il sera instruit par les services de la DDT. Il fera l'objet d'une publicité en mairie et sur le site internet de la préfecture des Ardennes du 1^{er} au 31 janvier 2025.

Je vous informe que, conformément à l'article R331-6 du code rural et de la Pêche Maritime, le préfet de région dispose d'un délai de quatre mois à compter de la date d'enregistrement du dossier complet pour statuer sur votre demande. Ce délai peut être prolongé de deux mois, notamment en cas de concurrence.

Durant ce délai, des informations complémentaires peuvent vous être demandées. À défaut de notification d'une décision dans ce délai, l'autorisation est réputée accordée. Dans ce cas, vous avez la possibilité de demander au service instructeur la délivrance d'une attestation d'autorisation tacite.

J'attire votre attention sur le fait que le présent accusé de réception de votre demande ne vous autorise pas à mettre en valeur les parcelles qui en font l'objet.

Je vous prie d'agréer, Monsieur, l'expression de ma considération distinguée.

Pour le directeur départemental des territoires
et par délégation,
La responsable de l'unité

Isabelle EGUETHER



**PRÉFET
DES ARDENNES**

*Liberté
Égalité
Fraternité*

**Direction
départementale
des territoires**

**Contrôle des structures des exploitations agricoles
ACCUSÉ DE RÉCEPTION DE DOSSIER COMPLET- 2025/023**
article L.331-1 et suivants du code rural et de la pêche maritime

GAEC BEAULIEU

Madame, Monsieur,

Vous avez adressé à mes services, le 12/02/25, une demande d'autorisation d'exploiter des terres d'une superficie de 6,74 hectares sur la commune de Beaumont-en-Argonne. Ces biens sont actuellement libres de fermage.

J'ai l'honneur d'accuser réception de votre dossier complet à la date du 17 mars 2025.

Votre dossier, enregistré sous le numéro 2025/023, contient les pièces nécessaires pour débiter son instruction. Il sera instruit par les services de la DDT. Il fera l'objet d'une publicité en mairie et sur le site internet de la préfecture des Ardennes du **1^{er} au 30 avril 2025**.

Je vous informe que, conformément à l'article R331-6 du Code Rural et de la Pêche Maritime, le Préfet de région dispose d'un délai de quatre mois à compter de la date d'enregistrement du dossier complet pour statuer sur votre demande. Ce délai peut être prolongé de deux mois, notamment en cas de concurrence.

Durant ce délai, des informations complémentaires peuvent vous être demandées. À défaut de notification d'une décision dans ce délai, l'autorisation est réputée accordée. Dans ce cas, vous avez la possibilité de demander au service instructeur la délivrance d'une attestation d'autorisation tacite.

J'attire votre attention sur le fait que le présent accusé de réception de votre demande ne vous autorise pas à mettre en valeur les parcelles qui en font l'objet.

Je vous prie d'agréer, Madame, Monsieur, l'expression de ma considération distinguée.

Pour le directeur départemental des territoires
et par délégation,
La responsable de l'unité

Isabelle EGUETHER



**PRÉFET
DES ARDENNES**

*Liberté
Égalité
Fraternité*

**Direction
départementale
des territoires**

**Contrôle des structures des exploitations agricoles
ACCUSÉ DE RÉCEPTION DE DOSSIER COMPLET- 2025/024**
article L.331-1 et suivants du code rural et de la pêche maritime

Madame NAYMARK Anne-Laure

Madame,

Vous avez adressé à mes services, le 17 février 2025, une demande d'autorisation d'exploiter des terres d'une superficie de 2,74 hectares sur la commune de Nouart. Ces biens sont actuellement libres de fermage.

J'ai l'honneur d'accuser réception de votre dossier complet à la date du 18 mars 2025.

Votre dossier, enregistré sous le numéro 2025/024, contient les pièces nécessaires pour débiter son instruction. Il sera instruit par les services de la DDT. Il fera l'objet d'une publicité en mairie et sur le site internet de la préfecture des Ardennes du 1^{er} au 30 avril 2025.

Je vous informe que, conformément à l'article R331-6 du code rural et de la Pêche Maritime, le préfet de région dispose d'un délai de quatre mois à compter de la date d'enregistrement du dossier complet pour statuer sur votre demande. Ce délai peut être prolongé de deux mois, notamment en cas de concurrence.

Durant ce délai, des informations complémentaires peuvent vous être demandées. À défaut de notification d'une décision dans ce délai, l'autorisation est réputée accordée. Dans ce cas, vous avez la possibilité de demander au service instructeur la délivrance d'une attestation d'autorisation tacite.

J'attire votre attention sur le fait que le présent accusé de réception de votre demande ne vous autorise pas à mettre en valeur les parcelles qui en font l'objet.

Je vous prie d'agréer, Madame, l'expression de ma considération distinguée.

Pour le directeur départemental des territoires
et par délégation,
La responsable de l'unité

Isabelle EGUETHER



**PRÉFET
DES ARDENNES**

*Liberté
Égalité
Fraternité*

**Direction
départementale
des territoires**

**Contrôle des structures des exploitations agricoles
ACCUSÉ DE RÉCEPTION DE DOSSIER COMPLET- 2025/025**
article L.331-1 et suivants du code rural et de la pêche maritime

GAEC PRES SAINT MARTIN

Messieurs,

Vous avez adressé à mes services, le 17 mars 2025, une demande d'autorisation d'exploiter des terres d'une superficie de 5,84 hectares sur la commune de Margny. Ces biens sont actuellement exploités par le GAEC DES MONTANTS.

J'ai l'honneur d'accuser réception de votre dossier complet à la date du 30 mars 2025.

Votre dossier, enregistré sous le numéro 2025/025, contient les pièces nécessaires pour débiter son instruction. Il sera instruit par les services de la DDT. Il fera l'objet d'une publicité en mairie et sur le site internet de la préfecture des Ardennes du **1^{er} au 31 mai 2025**.

Je vous informe que, conformément à l'article R331-6 du Code Rural et de la Pêche Maritime, le Préfet de région dispose d'un délai de quatre mois à compter de la date d'enregistrement du dossier complet pour statuer sur votre demande. Ce délai peut être prolongé de deux mois, notamment en cas de concurrence.

Durant ce délai, des informations complémentaires peuvent vous être demandées. À défaut de notification d'une décision dans ce délai, l'autorisation est réputée accordée. Dans ce cas, vous avez la possibilité de demander au service instructeur la délivrance d'une attestation d'autorisation tacite.

J'attire votre attention sur le fait que le présent accusé de réception de votre demande ne vous autorise pas à mettre en valeur les parcelles qui en font l'objet.

Je vous prie d'agréer, Messieurs, l'expression de ma considération distinguée.

Pour le directeur départemental des territoires
et par délégation,
La responsable de l'unité

Isabelle EGUETHER

**Contrôle des structures des exploitations agricoles
ACCUSÉ DE RÉCEPTION DE DOSSIER COMPLET- 2025/027**
article L.331-1 et suivants du code rural et de la pêche maritime

EARL ROLAND BODSON

Messieurs,

Vous avez adressé à mes services, le 20 février 2025, une demande d'autorisation d'exploiter des terres d'une superficie de 13,02 hectares sur les communes de Euilly-Lombut et Tétaigne. Ces biens sont actuellement exploités par l'EARL DE LA CROIX ROLAND.

J'ai l'honneur d'accuser réception de votre dossier complet à la date du 27 mars 2025.

Votre dossier, enregistré sous le numéro 2025/027, contient les pièces nécessaires pour débiter son instruction. Il sera instruit par les services de la DDT. Il fera l'objet d'une publicité en mairie et sur le site internet de la préfecture des Ardennes du 1^{er} au 31 mai 2025.

Je vous informe que, conformément à l'article R331-6 du code rural et de la Pêche Maritime, le préfet de région dispose d'un délai de quatre mois à compter de la date d'enregistrement du dossier complet pour statuer sur votre demande. Ce délai peut être prolongé de deux mois, notamment en cas de concurrence.

Durant ce délai, des informations complémentaires peuvent vous être demandées. À défaut de notification d'une décision dans ce délai, l'autorisation est réputée accordée. Dans ce cas, vous avez la possibilité de demander au service instructeur la délivrance d'une attestation d'autorisation tacite.

J'attire votre attention sur le fait que le présent accusé de réception de votre demande ne vous autorise pas à mettre en valeur les parcelles qui en font l'objet.

Je vous prie d'agréer, Messieurs, l'expression de ma considération distinguée.

Pour le directeur départemental des territoires
et par délégation,
La responsable de l'unité

Isabelle EGUETHER



**PRÉFET
DES ARDENNES**

*Liberté
Égalité
Fraternité*

**Direction
départementale
des territoires**

**Contrôle des structures des exploitations agricoles
ACCUSÉ DE RÉCEPTION DE DOSSIER COMPLET - 2025/031
LOGICS n° 044202501227283
article L.331-1 et suivants du code rural et de la pêche maritime**

Monsieur MEHEE Jean-Baptiste

Monsieur,

Vous avez adressé à mes services, le 25 février 2025, une demande d'autorisation d'exploiter des bâtiments hors sol d'une superficie de 65,60 hectares (après pondération) sur la commune de Ménil-Lépinois. Ces biens sont actuellement exploités par la SARL VERZEAUX AVICOLE.

J'ai l'honneur d'accuser réception de votre dossier complet à la date du 25 février 2025.

Votre dossier, enregistré sous le numéro 2025/031, contient les pièces nécessaires pour débiter son instruction. Il sera instruit par les services de la DDT. Il fera l'objet d'une publicité en mairie et sur le site internet de la préfecture des Ardennes du 1^{er} au 31 mai 2025.

Je vous informe que, conformément à l'article R331-6 du code rural et de la Pêche Maritime, le préfet de région dispose d'un délai de quatre mois à compter de la date d'enregistrement du dossier complet pour statuer sur votre demande. Ce délai peut être prolongé de deux mois, notamment en cas de concurrence.

Durant ce délai, des informations complémentaires peuvent vous être demandées. À défaut de notification d'une décision dans ce délai, l'autorisation est réputée accordée. Dans ce cas, vous avez la possibilité de demander au service instructeur la délivrance d'une attestation d'autorisation tacite.

J'attire votre attention sur le fait que le présent accusé de réception de votre demande ne vous autorise pas à mettre en valeur les parcelles qui en font l'objet.

Je vous prie d'agréer, Monsieur, l'expression de ma considération distinguée.

Pour le directeur départemental des territoires
et par délégation,
La responsable de l'unité

Isabelle EGUETHER



**PRÉFET
DES ARDENNES**

*Liberté
Égalité
Fraternité*

**Direction
départementale
des territoires**

**Contrôle des structures des exploitations agricoles
ACCUSÉ DE RÉCEPTION DE DOSSIER COMPLET- 2025/035**
article L.331-1 et suivants du code rural et de la pêche maritime

EARL EVRARD ROLLAND

Madame, Messieurs,

Vous avez adressé à mes services, le 4 mars 2025, une demande d'autorisation d'exploiter des terres d'une superficie de 11,94 hectares sur les communes d'Aure, Manre et Sommepy-Tahure. Ces biens sont actuellement exploités par l'EARL GUEILLIOT.

J'ai l'honneur d'accuser réception de votre dossier complet à la date du 24 mars 2025.

Votre dossier, enregistré sous le numéro 2025/035, contient les pièces nécessaires pour débiter son instruction. Il sera instruit par les services de la DDT. Il fera l'objet d'une publicité en mairie et sur le site internet de la préfecture des Ardennes du **1^{er} au 31 mai 2025**.

Je vous informe que, conformément à l'article R331-6 du Code Rural et de la Pêche Maritime, le Préfet de région dispose d'un délai de quatre mois à compter de la date d'enregistrement du dossier complet pour statuer sur votre demande. Ce délai peut être prolongé de deux mois, notamment en cas de concurrence.

Durant ce délai, des informations complémentaires peuvent vous être demandées. À défaut de notification d'une décision dans ce délai, l'autorisation est réputée accordée. Dans ce cas, vous avez la possibilité de demander au service instructeur la délivrance d'une attestation d'autorisation tacite.

J'attire votre attention sur le fait que le présent accusé de réception de votre demande ne vous autorise pas à mettre en valeur les parcelles qui en font l'objet.

Je vous prie d'agréer, Madame, Messieurs, l'expression de ma considération distinguée.

Pour le directeur départemental des territoires
et par délégation,
La responsable de l'unité

Isabelle EGUETHER



**PRÉFET
DES ARDENNES**

*Liberté
Égalité
Fraternité*

**Direction
départementale
des territoires**

**Contrôle des structures des exploitations agricoles
ACCUSÉ DE RÉCEPTION DE DOSSIER COMPLET- 2025/036**
article L.331-1 et suivants du code rural et de la pêche maritime

Madame BRAVO ALVAREZ Julie

Madame,

Vous avez adressé à mes services, le 4 mars 2025, une demande d'autorisation d'exploiter des terres d'une superficie de 1,49 hectares sur la commune de Rocquigny . Ces biens sont actuellement exploités par M. CHARPENTIER Emmanuel.

J'ai l'honneur d'accuser réception de votre dossier complet à la date du 13 mars 2025.

Votre dossier, enregistré sous le numéro 2025/036, contient les pièces nécessaires pour débiter son instruction. Il sera instruit par les services de la DDT. Il fera l'objet d'une publicité en mairie et sur le site internet de la préfecture des Ardennes du 1^{er} au 30 avril 2025.

Je vous informe que, conformément à l'article R331-6 du code rural et de la Pêche Maritime, le préfet de région dispose d'un délai de quatre mois à compter de la date d'enregistrement du dossier complet pour statuer sur votre demande. Ce délai peut être prolongé de deux mois, notamment en cas de concurrence.

Durant ce délai, des informations complémentaires peuvent vous être demandées. À défaut de notification d'une décision dans ce délai, l'autorisation est réputée accordée. Dans ce cas, vous avez la possibilité de demander au service instructeur la délivrance d'une attestation d'autorisation tacite.

J'attire votre attention sur le fait que le présent accusé de réception de votre demande ne vous autorise pas à mettre en valeur les parcelles qui en font l'objet.

Je vous prie d'agréer, Madame, l'expression de ma considération distinguée.

Pour le directeur départemental des territoires
et par délégation,
La responsable de l'unité

Isabelle EGUETHER

**Contrôle des structures des exploitations agricoles
ACCUSÉ DE RÉCEPTION DE DOSSIER COMPLET- 2025/038**
article L.331-1 et suivants du code rural et de la pêche maritime

RENARD Maxime

Monsieur,

Vous avez adressé à mes services, le 10 mars 2025, une demande d'autorisation d'exploiter des terres d'une superficie de 112,78 hectares sur la commune de NIZY-LE-COMTE, SEVIGNY WALEPPE. Ces biens sont actuellement exploités par l'EARL RENARD Patrick.

J'ai l'honneur d'accuser réception de votre dossier complet à la date du 26 mars 2025 .

Votre dossier, enregistré sous le numéro 2025/038, contient les pièces nécessaires pour débiter son instruction. Il sera instruit par les services de la DDT. Il fera l'objet d'une publicité en mairie et sur le site internet de la préfecture des Ardennes du **1^{er} au 31 mai 2025**.

Je vous informe que, conformément à l'article R331-6 du Code Rural et de la Pêche Maritime, le Préfet de région dispose d'un délai de quatre mois à compter de la date d'enregistrement du dossier complet pour statuer sur votre demande. Ce délai peut être prolongé de deux mois, notamment en cas de concurrence.

Durant ce délai, des informations complémentaires peuvent vous être demandées. À défaut de notification d'une décision dans ce délai, l'autorisation est réputée accordée. Dans ce cas, vous avez la possibilité de demander au service instructeur la délivrance d'une attestation d'autorisation tacite.

J'attire votre attention sur le fait que le présent accusé de réception de votre demande ne vous autorise pas à mettre en valeur les parcelles qui en font l'objet.

Je vous prie d'agréer, Monsieur, l'expression de ma considération distinguée.

Pour le directeur départemental des territoires
et par délégation,
La responsable de l'unité

Isabelle EGUETHER

**Contrôle des structures des exploitations agricoles
ACCUSÉ DE RÉCEPTION DE DOSSIER COMPLET- 2025/044
Logics n° 044202502267999
article L.331-1 et suivants du code rural et de la pêche maritime**

Monsieur DAGAS Gérald

Monsieur,

Vous avez adressé à mes services, le 2 février 2025, une demande d'autorisation d'exploiter des terres d'une superficie de 19,08 ares sur la commune de Senuc . Ces biens sont actuellement libres de fermage.

J'ai l'honneur d'accuser réception de votre dossier complet à la date du 27 mars 2025.

Votre dossier, enregistré sous le numéro 2025/044, contient les pièces nécessaires pour débiter son instruction. Il sera instruit par les services de la DDT. Il fera l'objet d'une publicité en mairie et sur le site internet de la préfecture des Ardennes du 1^{er} au 31 mai 2025.

Je vous informe que, conformément à l'article R331-6 du code rural et de la Pêche Maritime, le préfet de région dispose d'un délai de quatre mois à compter de la date d'enregistrement du dossier complet pour statuer sur votre demande. Ce délai peut être prolongé de deux mois, notamment en cas de concurrence.

Durant ce délai, des informations complémentaires peuvent vous être demandées. À défaut de notification d'une décision dans ce délai, l'autorisation est réputée accordée. Dans ce cas, vous avez la possibilité de demander au service instructeur la délivrance d'une attestation d'autorisation tacite.

J'attire votre attention sur le fait que le présent accusé de réception de votre demande ne vous autorise pas à mettre en valeur les parcelles qui en font l'objet.

Je vous prie d'agréer, Monsieur, l'expression de ma considération distinguée.

Pour le directeur départemental des territoires
et par délégation,
La cheffe du service économie agricole
et ruralité


Anne-Laure DELAPORTE

**Contrôle des structures des exploitations agricoles
ACCUSÉ DE RÉCEPTION DE DOSSIER COMPLET- 2025/047
Logics : 044202503098258
article L.331-1 et suivants du code rural et de la pêche maritime**

EARL FERME MUSQUAR

Monsieur,

Vous avez adressé à mes services, le 16 mars 2025, une demande d'autorisation d'exploiter des terres d'une superficie de 39,30 hectares sur la commune de Douzy et Francheval . Ces biens sont actuellement exploités par l'EARL MAROLLE à Douzy.

J'ai l'honneur d'accuser réception de votre dossier complet à la date du 16 mars 2025.

Votre dossier, enregistré sous le numéro 2025/047, contient les pièces nécessaires pour débiter son instruction. Il sera instruit par les services de la DDT. Il fera l'objet d'une publicité en mairie et sur le site internet de la préfecture des Ardennes du 1^{er} au 31 mai 2025.

Je vous informe que, conformément à l'article R331-6 du code rural et de la Pêche Maritime, le préfet de région dispose d'un délai de quatre mois à compter de la date d'enregistrement du dossier complet pour statuer sur votre demande. Ce délai peut être prolongé de deux mois, notamment en cas de concurrence.

Durant ce délai, des informations complémentaires peuvent vous être demandées. À défaut de notification d'une décision dans ce délai, l'autorisation est réputée accordée. Dans ce cas, vous avez la possibilité de demander au service instructeur la délivrance d'une attestation d'autorisation tacite.

J'attire votre attention sur le fait que le présent accusé de réception de votre demande ne vous autorise pas à mettre en valeur les parcelles qui en font l'objet.

Je vous prie d'agréer, Monsieur, l'expression de ma considération distinguée.

Pour le directeur départemental des territoires
et par délégation,
La responsable de l'unité

Isabelle EGUETHER



**PRÉFET
DES ARDENNES**

*Liberté
Égalité
Fraternité*

**Direction
départementale
des territoires**

**Contrôle des structures des exploitations agricoles
ACCUSÉ DE RÉCEPTION DE DOSSIER COMPLET- 2025/050**
article L.331-1 et suivants du code rural et de la pêche maritime

EARL BERGERY

Monsieur,

Vous avez adressé à mes services, le 19 mars 2025, une demande d'autorisation d'exploiter des terres d'une superficie de 8,77 hectares sur la commune de Vouziers. Ces biens sont actuellement exploités par Monsieur GUERIN Jean-Pierre à Sainte Vaubourg.

J'ai l'honneur d'accuser réception de votre dossier complet à la date du 19 mars 2025.

Votre dossier, enregistré sous le numéro 2025/050, contient les pièces nécessaires pour débiter son instruction. Il sera instruit par les services de la DDT. Il fera l'objet d'une publicité en mairie et sur le site internet de la préfecture des Ardennes du 1^{er} au 31 mai 2025.

Je vous informe que, conformément à l'article R331-6 du code rural et de la Pêche Maritime, le préfet de région dispose d'un délai de quatre mois à compter de la date d'enregistrement du dossier complet pour statuer sur votre demande. Ce délai peut être prolongé de deux mois, notamment en cas de concurrence.

Durant ce délai, des informations complémentaires peuvent vous être demandées. À défaut de notification d'une décision dans ce délai, l'autorisation est réputée accordée. Dans ce cas, vous avez la possibilité de demander au service instructeur la délivrance d'une attestation d'autorisation tacite.

J'attire votre attention sur le fait que le présent accusé de réception de votre demande ne vous autorise pas à mettre en valeur les parcelles qui en font l'objet.

Je vous prie d'agréer, Monsieur, l'expression de ma considération distinguée.

Pour le directeur départemental des territoires
et par délégation,
La responsable de l'unité

Isabelle EGUETHER



**PRÉFET
DES ARDENNES**

*Liberté
Égalité
Fraternité*

**Direction
départementale
des territoires**

**Contrôle des structures des exploitations agricoles
ACCUSÉ DE RÉCEPTION DE DOSSIER COMPLET- 2025/051**
article L.331-1 et suivants du code rural et de la pêche maritime

SCEA DUNEME LASSAUX

Madame, Monsieur,

Vous avez adressé à mes services, le 18 mars 2025, une demande d'autorisation d'exploiter des terres d'une superficie de 15,03 hectares sur les communes de Antheny et Neuville lez Beaulieu . Ces biens sont actuellement libres de fermage.

J'ai l'honneur d'accuser réception de votre dossier complet à la date du 18 mars 2025.

Votre dossier, enregistré sous le numéro 2025/051, contient les pièces nécessaires pour débiter son instruction. Il sera instruit par les services de la DDT. Il fera l'objet d'une publicité en mairie et sur le site internet de la préfecture des Ardennes du 1^{er} au 31 mai 2025.

Je vous informe que, conformément à l'article R331-6 du code rural et de la Pêche Maritime, le préfet de région dispose d'un délai de quatre mois à compter de la date d'enregistrement du dossier complet pour statuer sur votre demande. Ce délai peut être prolongé de deux mois, notamment en cas de concurrence.

Durant ce délai, des informations complémentaires peuvent vous être demandées. À défaut de notification d'une décision dans ce délai, l'autorisation est réputée accordée. Dans ce cas, vous avez la possibilité de demander au service instructeur la délivrance d'une attestation d'autorisation tacite.

J'attire votre attention sur le fait que le présent accusé de réception de votre demande ne vous autorise pas à mettre en valeur les parcelles qui en font l'objet.

Je vous prie d'agréer, Madame, Monsieur, l'expression de ma considération distinguée.

Pour le directeur départemental des territoires
et par délégation,
La responsable de l'unité

Isabelle EGUETHER

**Contrôle des structures des exploitations agricoles
ACCUSÉ DE RÉCEPTION DE DOSSIER COMPLET- 2025/057
Logics n° 044202503258644
article L.331-1 et suivants du code rural et de la pêche maritime
Annule et remplace l'accusé de réception du 28 mars 2025**

Monsieur ARNOULD Alexis

Monsieur,

Vous avez adressé à mes services, le 28 mars 2025, + complément le 31 mars 2025, une demande d'autorisation d'exploiter des terres d'une superficie de 182,74 hectares sur les communes de Cauroy, Hauviné, La Neuville en Tourne à Fuy, Machault, Saint Etienne à Arnes et Semide. Ces biens sont actuellement exploités par l'EARL DES ORFEVRES, la SCEA JOURNET-GRIMPLET et par Monsieur Patrick DEVILLE.

J'ai l'honneur d'accuser réception de votre dossier complet à la date du 31 mars 2025.

Votre dossier, enregistré sous le numéro 2025/057, contient les pièces nécessaires pour débiter son instruction. Il sera instruit par les services de la DDT. Il fera l'objet d'une publicité en mairie et sur le site internet de la préfecture des Ardennes du 1^{er} au 31 mai 2025 (hormis les parcelles en concurrence qui ont déjà fait l'objet d'une publicité).

Je vous informe que, conformément à l'article R. 331-6 du code rural et de la Pêche Maritime, le préfet de région dispose d'un délai de quatre mois à compter de la date d'enregistrement du dossier complet pour statuer sur votre demande. Ce délai peut être prolongé de deux mois, notamment en cas de concurrence.

Durant ce délai, des informations complémentaires peuvent vous être demandées. À défaut de notification d'une décision dans ce délai, l'autorisation est réputée accordée. Dans ce cas, vous avez la possibilité de demander au service instructeur la délivrance d'une attestation d'autorisation tacite.

J'attire votre attention sur le fait que le présent accusé de réception de votre demande ne vous autorise pas à mettre en valeur les parcelles qui en font l'objet.

Je vous prie d'agréer, Monsieur, l'expression de ma considération distinguée.

Pour le directeur départemental des territoires
et par délégation,
la responsable de l'unité,


Isabelle EGUETHER



**PRÉFET
DE L'AUBE**

*Liberté
Égalité
Fraternité*

**DIRECTION DÉPARTEMENTALE DES
TERRITOIRES**

Service agriculture et espace rural

Dossier suivi par Allison DJEBBI
Mel : ddt-saer-bfae@aube.gouv.fr
Tél. : +33 3 25 46 21 38

Réf. : 044202501177200/10250028-001
LRAR n° :

**Direction départementale
des territoires de l'Aube**

**Le Préfet
à**

SCEA DES EGLANTINES
12 route de mery

10170 MESGRIGNY

TROYES, le 25/02/2025

**Demande d'autorisation d'exploiter n° 044202501177200/10250028-001
ACCUSÉ DE RÉCEPTION DE DOSSIER COMPLET**

Monsieur,

Vous avez signé dans Logics le 06/02/2025, une demande d'autorisation d'exploiter des terres d'une superficie de 150.2778 ha à CHARNY-LE-BACHOT (10380), DROUPT-SAINT-BASLE (10170), ETRELLES-SUR-AUBE (10170), GRANGES-SUR-AUBE (51260), LONGUEVILLE-SUR-AUBE (10170), MARSANGIS (51260), MERY-SUR-SEINE (10170), MESGRIGNY (10170), RILLY-SAINTE-SYRE (10280), actuellement mises en valeur par monsieur MIRAT Laurent. Les références cadastrales sont reprises dans le récapitulatif en annexe.

Votre dossier, enregistré sous le numéro 044202501177200/10250028-001, est complet à la date du 06/02/2025. Il sera instruit par les services de la DDT et fera l'objet d'une publicité en mairie et sur le site internet de la préfecture de l'Aube.

Le délai d'instruction de votre demande est de quatre mois, susceptible d'être prolongé à six mois conformément à l'article R 331-6 du Code Rural et de la Pêche Maritime, à compter de la date mentionnée ci-dessus. Durant ce délai, des informations supplémentaires sont susceptibles de vous être demandées, sans que cela puisse toutefois interrompre le délai d'instruction.

À défaut de notification d'une décision expresse au terme de ce délai, soit au plus tard le 06/06/2025, **vous bénéficierez d'une autorisation implicite d'exploiter**. Dans ce cas, vous pourrez solliciter une attestation auprès du service instructeur, conformément aux dispositions de l'article L 232-3 du code des relations entre le public et l'administration.

J'attire votre attention sur le fait que le présent accusé de réception de votre demande ne vous autorise pas à mettre en valeur les parcelles qui en font l'objet.

Je vous prie d'agréer, Monsieur, l'expression de ma considération distinguée.

Pour le Préfet,
pour la directrice départementale des territoires par intérim,
par subdélégation la chargée de mission agriculture durable


Emmanuelle ROUX

PJ : références cadastrales

Références cadastrales des biens objet de la demande

Dénomination et commune du demandeur : La SCEA DES EGLANTINES demeurant à MESGRIGNY a déposé une demande d'autorisation d'exploiter pour : 150.2778 ha.

| Communes | Références cadastrales | Surface en ha |
|-------------------------|-------------------------------|----------------------|
| 51260 MARSANGIS | 000 ZL 11 | 0.3350 |
| 51260 GRANGES-SUR-AUBE | 000 OX 69 | 5.4251 |
| 51260 GRANGES-SUR-AUBE | 000 ZB 55 | 1.6931 |
| 51260 GRANGES-SUR-AUBE | 000 ZB 14 | 2.5309 |
| 51260 GRANGES-SUR-AUBE | 000 OZ 55 | 7.5820 |
| 10280 RILLY-SAINTE-SYRE | 000 ZM 29 | 1.0344 |
| 10280 RILLY-SAINTE-SYRE | 000 ZM 28 | 0.1914 |
| 10380 CHARNY-LE-BACHOT | 000 ZM 39 | 3.1515 |
| 10380 CHARNY-LE-BACHOT | 000 ZM 36 | 0.6204 |
| 10380 CHARNY-LE-BACHOT | 000 ZI 20 | 4.7545 |
| 10380 CHARNY-LE-BACHOT | 000 ZI 19 | 7.3744 |
| 10380 CHARNY-LE-BACHOT | 000 ZI 18 | 1.6333 |
| 10380 CHARNY-LE-BACHOT | 000 ZI 17 | 4.1813 |
| 10380 CHARNY-LE-BACHOT | 000 ZI 11 | 5.3492 |
| 10380 CHARNY-LE-BACHOT | 000 ZB 77 | 0.4082 |
| 10280 RILLY-SAINTE-SYRE | 000 ZM 27 | 0.5470 |
| 10280 RILLY-SAINTE-SYRE | 000 ZM 25 | 0.3067 |
| 10280 RILLY-SAINTE-SYRE | 000 ZL 16 | 2.0259 |
| 10280 RILLY-SAINTE-SYRE | 000 ZL 15 | 7.3995 |
| 10280 RILLY-SAINTE-SYRE | 000 ZL 14 | 1.1117 |
| 10280 RILLY-SAINTE-SYRE | 000 ZL 13 | 6.2315 |
| 10280 RILLY-SAINTE-SYRE | 000 ZL 1 | 0.8182 |
| 10280 RILLY-SAINTE-SYRE | 000 ZE 10 | 10.7240 |
| 10280 RILLY-SAINTE-SYRE | 000 ZE 9 | 3.4439 |
| 10280 RILLY-SAINTE-SYRE | 000 ZE 8 | 4.9200 |
| 10280 RILLY-SAINTE-SYRE | 000 ZC 11 | 3.2287 |
| 10280 RILLY-SAINTE-SYRE | 000 ZA 2 | 0.4876 |
| 10280 RILLY-SAINTE-SYRE | 000 ZA 1 | 2.2650 |
| 10170 MESGRIGNY | 000 ZP 12 | 1.5082 |
| 10170 MESGRIGNY | 000 ZP 9 | 10.3733 |
| 10170 MESGRIGNY | 000 ZO 13 | 6.6541 |
| 10170 MESGRIGNY | 000 ZO 12 | 11.4123 |
| 10170 MESGRIGNY | 000 ZN 17 | 5.4889 |
| 10170 MESGRIGNY | 000 ZN 8 | 0.9271 |
| 10170 MESGRIGNY | 000 ZN 7 | 10.6702 |
| 10170 MERY-SUR-SEINE | 000 OC 269 | 2.6600 |
| 10170 MERY-SUR-SEINE | 000 OE 348 | 2.8000 |

| | | |
|----------------------------|-----------|--------|
| 10170 LONGUEVILLE-SUR-AUBE | 000 ZM 70 | 1.4613 |
| 10170 ETRELLES-SUR-AUBE | 000 ZH 25 | 0.5780 |
| 10170 DROUPT-SAINT-BASLE | 000 ZL 25 | 5.5540 |
| 10170 DROUPT-SAINT-BASLE | 000 ZL 24 | 0.4160 |



**PRÉFET
DE L'AUBE**

*Liberté
Égalité
Fraternité*

**DIRECTION DÉPARTEMENTALE DES
TERRITOIRES**

Service agriculture et espace rural

Dossier suivi par Allison DJEBBI
Mel : ddt-saer-bfae@aube.gouv.fr
Tél. : +33 3 25 46 21 38

Réf. : 044202412136676/10250031-001
LRAR n° :

**Direction départementale
des territoires de l'Aube**

Le Préfet

à

SCEA PARTHIOT
chaserey haut

10210 CHAOURCE

TROYES, le 07/02/2025

**Demande d'autorisation d'exploiter n° 044202412136676/10250031-001
ACCUSÉ DE RÉCEPTION DE DOSSIER COMPLET**

Monsieur,

Vous avez signé dans Logics le 07/02/2025, une demande d'autorisation d'exploiter des terres d'une superficie de 87.3593 ha à BERNON (10130), CHASEREY (10210), CHESLEY (10210), COUSSEGREY (10210), CUSSANGY (10210), ETOURVY (10210), LIGNIERES (10130), MELISEY (89430), MOLOSMES (89700), PRUSY (10210), VALLIERES (10210), actuellement mises en valeur par la SCEA DU HAUT DE CHASEREY. Les références cadastrales sont reprises dans le récapitulatif en annexe.

Votre dossier, enregistré sous le numéro 044202412136676/10250031-001, est complet à la date du 07/02/2025. Il sera instruit par les services de la DDT et fera l'objet d'une publicité en mairie et sur le site internet de la préfecture de l'Aube.

Le délai d'instruction de votre demande est de quatre mois, susceptible d'être prolongé à six mois conformément à l'article R 331-6 du Code Rural et de la Pêche Maritime, à compter de la date mentionnée ci-dessus. Durant ce délai, des informations supplémentaires sont susceptibles de vous être demandées, sans que cela puisse toutefois interrompre le délai d'instruction.

À défaut de notification d'une décision expresse au terme de ce délai, soit au plus tard le 07/06/2025, **vous bénéficierez d'une autorisation implicite d'exploiter**. Dans ce cas, vous pourrez solliciter une attestation auprès du service instructeur, conformément aux dispositions de l'article L 232-3 du code des relations entre le public et l'administration.

J'attire votre attention sur le fait que le présent accusé de réception de votre demande ne vous autorise pas à mettre en valeur les parcelles qui en font l'objet.

Je vous prie d'agréer, Monsieur, l'expression de ma considération distinguée.

Pour le Préfet,
pour le directeur départemental des territoires,
l'adjointe au chef du service agriculture et espace rural


Sylvette GUBLIN

PJ : références cadastrales

| |
|---|
| Références cadastrales des biens objet de la demande |
|---|

Dénomination et commune du demandeur : La SCEA PARTHIOT demeurant à CHAOURCE a déposé une demande d'autorisation d'exploiter pour : 87.3593 ha.

| Communes | Références cadastrales | Surface en ha |
|------------------|------------------------|---------------|
| 89430 MELISEY | 000 ZB 31 | 1.5660 |
| 10210 VALLIERES | 000 ZL 17 | 1.7450 |
| 10210 PRUSY | 000 ZC 38 | 2.2710 |
| 10210 ETOURVY | 000 ZM 17 | 1.4980 |
| 10210 ETOURVY | 000 ZM 16 | 0.0520 |
| 10210 CUSSANGY | 000 ZI 49 | 0.0560 |
| 10210 CUSSANGY | 000 ZI 45 | 0.2700 |
| 10210 COUSSEGREY | 000 ZW 33 | 6.9077 |
| 10210 COUSSEGREY | 000 ZV 1 | 0.0583 |
| 10210 COUSSEGREY | 000 ZR 12 | 3.1075 |
| 10210 COUSSEGREY | 000 ZR 11 | 3.6326 |
| 10210 COUSSEGREY | 000 ZO 12 | 0.4018 |
| 10210 COUSSEGREY | 000 ZK 37 | 3.6417 |
| 10210 COUSSEGREY | 000 ZK 36 | 0.5034 |
| 10210 COUSSEGREY | 000 ZK 34 | 7.7700 |
| 10210 COUSSEGREY | 000 ZI 19 | 1.8137 |
| 10210 COUSSEGREY | 000 ZI 18 | 1.6999 |
| 10210 COUSSEGREY | 000 ZI 17 | 2.4887 |
| 10210 COUSSEGREY | 000 ZE 15 | 1.8680 |
| 10210 COUSSEGREY | 000 AK 560 | 1.0250 |
| 10210 CHESLEY | 000 ZD 9 | 7.9620 |
| 10210 CHASEREY | 000 ZI 19 | 18.1970 |
| 10210 CHASEREY | 000 ZH 21 | 7.5630 |
| 10130 LIGNIERES | 000 ZI 212 | 2.2896 |
| 10130 BERNON | 000 ZR 45 | 5.0166 |
| 10130 BERNON | 000 ZR 39 | 1.8061 |
| 10130 BERNON | 000 ZL 40 | 0.2670 |
| 89700 MOLOSMES | 000 OA 159 | 1.8817 |



**PRÉFET
DE L'AUBE**

*Liberté
Égalité
Fraternité*

**DIRECTION DÉPARTEMENTALE DES
TERRITOIRES**

Service agriculture et espace rural

Dossier suivi par Allison DJEBBI
Mel : ddt-saer-bfae@aube.gouv.fr
Tél. : +33 3 25 46 21 38

Réf. : 044202501297424 /10250039-001
LRAR n° :

**Direction départementale
des territoires de l'Aube**

**Le Préfet
à**

GAEC SORET DEVAUX
1 rue de Rizaucourt

10200 COLOMBE-LE-SEC

TROYES, le 25/02/2025

**Demande d'autorisation d'exploiter n° 044202501297424/10250039-001
ACCUSÉ DE RÉCEPTION DE DOSSIER COMPLET**

Monsieur,

Vous avez signé dans Logics le 10/02/2025, une demande d'autorisation d'exploiter des terres d'une superficie de 0.5860 ha à COLOMBE-LE-SEC (10200), actuellement mises en valeur par la SCEV RENET. Les références cadastrales sont reprises dans le récapitulatif en annexe.

Votre dossier, enregistré sous le numéro 044202501297424/10250039-001, est complet à la date du 10/02/2025. Il sera instruit par les services de la DDT et fera l'objet d'une publicité en mairie et sur le site internet de la préfecture de l'Aube.

Le délai d'instruction de votre demande est de quatre mois, susceptible d'être prolongé à six mois conformément à l'article R 331-6 du Code Rural et de la Pêche Maritime, à compter de la date mentionnée ci-dessus. Durant ce délai, des informations supplémentaires sont susceptibles de vous être demandées, sans que cela puisse toutefois interrompre le délai d'instruction.

À défaut de notification d'une décision expresse au terme de ce délai, soit au plus tard le 10/06/2025, **vous bénéficierez d'une autorisation implicite d'exploiter**. Dans ce cas, vous pourrez solliciter une attestation auprès du service instructeur, conformément aux dispositions de l'article L 232-3 du code des relations entre le public et l'administration.

J'attire votre attention sur le fait que le présent accusé de réception de votre demande ne vous autorise pas à mettre en valeur les parcelles qui en font l'objet.

Je vous prie d'agréer, Monsieur, l'expression de ma considération distinguée.

Pour le Préfet,
pour la directrice départementale des territoires par intérim,
par subdélégation la chargée de mission agriculture durable


Emmanuelle ROUX

PJ : références cadastrales

| |
|---|
| Références cadastrales des biens objet de la demande |
|---|

Dénomination et commune du demandeur : Le GAEC SORET DEVAUX demeurant à COLOMBE-LE-SEC a déposé une demande d'autorisation d'exploiter pour : 0.5860 ha.

| Communes | Références cadastrales | Surface en ha |
|----------------------|-------------------------------|----------------------|
| 10200 COLOMBE-LE-SEC | 000 ZL 33 | 0.5860 |



**PRÉFET
DE L'AUBE**

*Liberté
Égalité
Fraternité*

**DIRECTION DÉPARTEMENTALE DES
TERRITOIRES**

Service agriculture et espace rural

Dossier suivi par Allison DJEBBI
Mel : ddt-saer-bfae@aube.gouv.fr
Tél. : +33 3 25 46 21 38

Réf. : 044202409165248-10250043
LRAR n° :

**Direction départementale
des territoires de l'Aube**

Le Préfet

à

SCEA DE LA BESSELLERIE
2 chemin aux goyards
hameau de la bouillant aix-en-othé

10160 AIX-VILLEMAUR-PALIS

TROYES, le 11/02/2025

**Demande d'autorisation d'exploiter n° 044202409165248-10250043
ACCUSÉ DE RÉCEPTION DE DOSSIER COMPLET**

Monsieur,

Vous avez signé dans Logics le 06/02/2025, une demande d'autorisation d'exploiter des terres d'une superficie de 12.7050 ha à AIX-VILLEMAUR-PALIS (10160), actuellement mises en valeur par l'EARL DES CHEVREAUX. Les références cadastrales sont reprises dans le récapitulatif en annexe.

Votre dossier, enregistré sous le numéro 044202409165248-10250043, est complet à la date du 06/02/2025. Il sera instruit par les services de la DDT et fera l'objet d'une publicité en mairie et sur le site internet de la préfecture de l'Aube.

Le délai d'instruction de votre demande est de quatre mois, susceptible d'être prolongé à six mois conformément à l'article R 331-6 du Code Rural et de la Pêche Maritime, à compter de la date mentionnée ci-dessus. Durant ce délai, des informations supplémentaires sont susceptibles de vous être demandées, sans que cela puisse toutefois interrompre le délai d'instruction.

À défaut de notification d'une décision expresse au terme de ce délai, soit au plus tard le 06/06/2025, **vous bénéficierez d'une autorisation implicite d'exploiter**. Dans ce cas, vous pourrez solliciter une attestation auprès du service instructeur, conformément aux dispositions de l'article L 232-3 du code des relations entre le public et l'administration.

J'attire votre attention sur le fait que le présent accusé de réception de votre demande ne vous autorise pas à mettre en valeur les parcelles qui en font l'objet.

Je vous prie d'agréer, Monsieur, l'expression de ma considération distinguée.

Pour le Préfet,
pour le directeur départemental des territoires,
le chef du service agriculture et espace rural

Laurent BOULLANGER

PJ : références cadastrales

| |
|---|
| Références cadastrales des biens objet de la demande |
|---|

Dénomination et commune du demandeur : La SCEA DE LA BESSELLERIE demeurant à AIX-VILLEMAUR-PALIS a déposé une demande d'autorisation d'exploiter pour : 12.7050 ha.

| Communes | Références cadastrales | Surface en ha |
|---------------------------|-------------------------------|----------------------|
| 10190 AIX-VILLEMAUR-PALIS | 000 ZY 3 | 1.9400 |
| 10190 AIX-VILLEMAUR-PALIS | 000 ZY 4 | 0.7800 |
| 10190 AIX-VILLEMAUR-PALIS | 000 ZY 5 | 0.8000 |
| 10190 AIX-VILLEMAUR-PALIS | 000 ZY 6 | 0.4000 |
| 10190 AIX-VILLEMAUR-PALIS | 000 ZY 8 | 0.9430 |
| 10190 AIX-VILLEMAUR-PALIS | 000 ZY 9 | 7.8420 |



**PRÉFET
DE L'AUBE**

*Liberté
Égalité
Fraternité*

**DIRECTION DÉPARTEMENTALE DES
TERRITOIRES**

Service agriculture et espace rural

Dossier suivi par Allison DJEBBI
Mel : ddt-saer-bfae@aube.gouv.fr
Tél. : +33 3 25 46 21 38

Réf. : 044202501297428-10250044
LRAR n° :

**Direction départementale
des territoires de l'Aube**

Le Préfet

à

EARL DE TRANQUILLON
5 rue Boursault

10250 MUSSY-SUR-SEINE

TROYES, le 07/02/2025

**Demande d'autorisation d'exploiter n° 044202501297428-10250044
ACCUSÉ DE RÉCEPTION DE DOSSIER COMPLET**

Monsieur,

Vous avez signé dans Logics le 07/02/2025, une demande d'autorisation d'exploiter des terres d'une superficie de 36.3712 ha à GOMMEVILLE (21400), MUSSY-SUR-SEINE (10250), PLAINES-SAINT-LANGE(10250) , actuellement mises en valeur par monsieur PLACET Roger-David. Les références cadastrales sont reprises dans le récapitulatif en annexe.

Votre dossier, enregistré sous le numéro 044202501297428-10250044, est complet à la date du 07/02/2025. Il sera instruit par les services de la DDT et fera l'objet d'une publicité en mairie et sur le site internet de la préfecture de l'Aube.

Le délai d'instruction de votre demande est de quatre mois, susceptible d'être prolongé à six mois conformément à l'article R 331-6 du Code Rural et de la Pêche Maritime, à compter de la date mentionnée ci-dessus. Durant ce délai, des informations supplémentaires sont susceptibles de vous être demandées, sans que cela puisse toutefois interrompre le délai d'instruction.

À défaut de notification d'une décision expresse au terme de ce délai, soit au plus tard le 07/06/2025, **vous bénéficierez d'une autorisation implicite d'exploiter**. Dans ce cas, vous pourrez solliciter une attestation auprès du service instructeur, conformément aux dispositions de l'article L 232-3 du code des relations entre le public et l'administration.

J'attire votre attention sur le fait que le présent accusé de réception de votre demande ne vous autorise pas à mettre en valeur les parcelles qui en font l'objet.

Je vous prie d'agréer, Monsieur, l'expression de ma considération distinguée.

Pour le Préfet,
pour le directeur départemental des territoires,
le chef du service agriculture et espace rural


Laurent BOULLANGER

PJ : références cadastrales

| |
|---|
| Références cadastrales des biens objet de la demande |
|---|

Dénomination et commune du demandeur : L'EARL DE TRANQUILLON demeurant à MUSSY-SUR-SEINE a déposé une demande d'autorisation d'exploiter pour : 36.3712 ha.

| Communes | Références cadastrales | Surface en ha |
|---------------------------|------------------------|---------------|
| 10250 MUSSY-SUR-SEINE | 000 ZB 102 | 0.3800 |
| 10250 PLAINES-SAINT-LANGE | 000 ZC 9 | 0.0570 |
| 10250 MUSSY-SUR-SEINE | 000 ZA 8 | 0.2076 |
| 10250 MUSSY-SUR-SEINE | 000 ZA 9 | 1.4300 |
| 10250 MUSSY-SUR-SEINE | 000 ZA 5 | 0.5909 |
| 10250 PLAINES-SAINT-LANGE | 000 ZB 19 | 5.9007 |
| 10250 PLAINES-SAINT-LANGE | 000 ZC 17 | 12.0302 |
| 10250 PLAINES-SAINT-LANGE | 000 ZE 28 | 1.3277 |
| 10250 MUSSY-SUR-SEINE | 000 ZA 18 | 0.4441 |
| 10250 MUSSY-SUR-SEINE | 000 ZA 96 | 2.9660 |
| 10250 PLAINES-SAINT-LANGE | 000 ZC 11 | 0.6500 |
| 10250 PLAINES-SAINT-LANGE | 000 ZC 19 | 0.0950 |
| 10250 PLAINES-SAINT-LANGE | 000 ZE 39 | 0.1333 |
| 10250 PLAINES-SAINT-LANGE | 000 ZC 47 | 1.2438 |
| 21400 GOMMEVILLE | 000 ZD 21 | 2.2600 |
| 10250 MUSSY-SUR-SEINE | 000 ZA 3 | 0.9021 |
| 10250 MUSSY-SUR-SEINE | 000 ZA 95 | 0.8596 |
| 10250 PLAINES-SAINT-LANGE | 000 ZE 40 | 0.3832 |
| 10250 PLAINES-SAINT-LANGE | 000 ZE 43 | 0.0856 |
| 10250 PLAINES-SAINT-LANGE | 000 ZD 6 | 0.9500 |
| 10250 PLAINES-SAINT-LANGE | 000 ZC 21 | 0.1100 |
| 10250 MUSSY-SUR-SEINE | 000 ZA 4 | 0.0911 |
| 10250 MUSSY-SUR-SEINE | 000 ZB 1771 | 0.5400 |
| 10250 MUSSY-SUR-SEINE | 000 ZB 1761 | 0.5500 |
| 10250 PLAINES-SAINT-LANGE | 000 ZC 22 | 0.0460 |
| 10250 MUSSY-SUR-SEINE | 000 ZA 2 | 0.6573 |
| 21400 GOMMEVILLE | 000 ZA 82 | 0.8900 |
| 21400 GOMMEVILLE | 000 ZH 8 | 0.5900 |



**PRÉFET
DE L'AUBE**

*Liberté
Égalité
Fraternité*

**DIRECTION DÉPARTEMENTALE DES
TERRITOIRES**

Service agriculture et espace rural

Dossier suivi par Allison DJEBBI
Mel : ddt-saer-bfae@aube.gouv.fr
Tél. : +33 3 25 46 21 38

Réf. : 044202502077600-10250045
LRAR n° :

**Direction départementale
des territoires de l'Aube**

Le Préfet

à

Monsieur LEGRAND Nicolas Jean Robert
23 rue des Anciens Combattants 39-45

10350 MARIGNY-LE-CHATEL

TROYES, le 11/02/2025

**Demande d'autorisation d'exploiter n° 044202502077600-10250045
ACCUSÉ DE RÉCEPTION DE DOSSIER COMPLET**

Monsieur,

Vous avez signé dans Logics le 10/02/2025, une demande d'autorisation d'exploiter des terres d'une superficie de 110.5245 ha à AIX-VILLEMAUR-PALIS (10190), FAUX-VILLECERF (10290), MESNIL-SAINT-LOUP (10190), actuellement mises en valeur par la SCEA GENERATION LEGRAND. Les références cadastrales sont reprises dans le récapitulatif en annexe.

Votre dossier, enregistré sous le numéro 044202502077600-10250045, est complet à la date du 10/02/2025. Il sera instruit par les services de la DDT et fera l'objet d'une publicité en mairie et sur le site internet de la préfecture de l'Aube.

Le délai d'instruction de votre demande est de quatre mois, susceptible d'être prolongé à six mois conformément à l'article R 331-6 du Code Rural et de la Pêche Maritime, à compter de la date mentionnée ci-dessus. Durant ce délai, des informations supplémentaires sont susceptibles de vous être demandées, sans que cela puisse toutefois interrompre le délai d'instruction.

À défaut de notification d'une décision expresse au terme de ce délai, soit au plus tard le 10/06/2025, **vous bénéficierez d'une autorisation implicite d'exploiter**. Dans ce cas, vous pourrez solliciter une attestation auprès du service instructeur, conformément aux dispositions de l'article L 232-3 du code des relations entre le public et l'administration.

J'attire votre attention sur le fait que le présent accusé de réception de votre demande ne vous autorise pas à mettre en valeur les parcelles qui en font l'objet.

Je vous prie d'agréer, Monsieur, l'expression de ma considération distinguée.

Pour le Préfet,
pour le directeur départemental des territoires,
le chef du service agriculture et espace rural

Laurent BOULLANGER

PJ : références cadastrales

Références cadastrales des biens objet de la demande

Dénomination et commune du demandeur : Monsieur LEGRAND Nicolas Jean Robert demeurant à MARIGNY-LE-CHATEL a déposé une demande d'autorisation d'exploiter pour : 110.5245 ha.

| Communes | Références cadastrales | Surface en ha |
|---|------------------------|---------------|
| 10290 FAUX-VILLECERF | 000 ZN 14 | 2.0000 |
| 10290 FAUX-VILLECERF | 000 ZD 4 | 2.1840 |
| 10290 FAUX-VILLECERF | 000 ZD 3 | 5.1450 |
| 10290 FAUX-VILLECERF | 000 ZE 7 | 6.0020 |
| 10290 FAUX-VILLECERF | 000 ZH 1 | 2.8980 |
| 10290 FAUX-VILLECERF | 000 ZI 15 | 3.1960 |
| 10290 FAUX-VILLECERF | 000 ZI 16 | 2.1510 |
| 10290 FAUX-VILLECERF | 000 ZI 17 | 2.8620 |
| 10290 FAUX-VILLECERF | 000 ZK 19 | 4.3170 |
| 10290 FAUX-VILLECERF | 000 ZV 16 | 6.2580 |
| 10290 FAUX-VILLECERF | 000 ZW 10 | 9.3280 |
| 10290 FAUX-VILLECERF | 000 ZE 3 | 8.2820 |
| 10290 FAUX-VILLECERF | 000 ZI 13 | 3.9780 |
| 10290 FAUX-VILLECERF | 000 ZO 25 | 0.8400 |
| 10290 FAUX-VILLECERF | 000 ZO 35 | 0.3680 |
| 10190 MESNIL-SAINT-LOUP | 000 ZC 20 | 12.9810 |
| 10290 FAUX-VILLECERF | 000 ZO 20 | 1.5265 |
| 10290 FAUX-VILLECERF | 000 ZO 21 | 1.5470 |
| 10290 FAUX-VILLECERF | 000 ZO 23 | 2.4510 |
| 10290 FAUX-VILLECERF | 000 ZO 24 | 0.5140 |
| 10290 FAUX-VILLECERF | 000 ZH 5 | 3.0860 |
| 10290 FAUX-VILLECERF | 000 ZI 12 | 1.9880 |
| 10290 FAUX-VILLECERF | 000 ZO 22 | 1.4970 |
| 10290 FAUX-VILLECERF | 000 ZI 50 | 1.8940 |
| 10290 FAUX-VILLECERF 044202502077600 | 000 ZR 11 | 3.3320 |
| 10190 AIX-VILLEMAUR-PALIS | 000 ZL 55 | 0.0740 |
| 10290 FAUX-VILLECERF | 000 ZI 49 | 4.2300 |
| 10290 FAUX-VILLECERF | 000 ZI 51 | 3.6360 |
| 10290 FAUX-VILLECERF | 000 ZI 30 | 2.8720 |
| 10290 FAUX-VILLECERF | 000 ZI 31 | 0.3550 |
| 10290 FAUX-VILLECERF | 000 ZI 32 | 0.0870 |
| 10290 FAUX-VILLECERF | 000 ZI 52 | 3.0400 |
| 10290 FAUX-VILLECERF | 000 ZI 4 | 0.1900 |
| 10290 FAUX-VILLECERF | 000 ZI 7 | 1.5080 |
| 10290 FAUX-VILLECERF | 000 ZI 8 | 3.9070 |



**PRÉFET
DE L'AUBE**

*Liberté
Égalité
Fraternité*

**DIRECTION DÉPARTEMENTALE DES
TERRITOIRES**

Service agriculture et espace rural

Dossier suivi par Allison DJEBBI
Mel : ddt-saer-bfae@aube.gouv.fr
Tél. : +33 3 25 46 21 38

Réf. : 044202502107643-10250046
LRAR n° :

**Direction départementale
des territoires de l'Aube**

Le Préfet

à

Monsieur LEGRAND Pierre Philippe Julien
19 rue Saint Martin

10290 FAUX-VILLECERF

TROYES, le 11/02/2025

**Demande d'autorisation d'exploiter n° 044202502107643-10250046
ACCUSÉ DE RÉCEPTION DE DOSSIER COMPLET**

Madame, Monsieur,

Vous avez signé dans Logics le 10/02/2025, une demande d'autorisation d'exploiter des terres d'une superficie de 110.5245 ha à AIX-VILLEMAUR-PALIS (10190), FAUX-VILLECERF (10290), MESNIL-SAINT-LOUP (10190), VILLADIN (10290), actuellement mises en valeur par la SCEA GENERATION LEGRAND. Les références cadastrales sont reprises dans le récapitulatif en annexe.

Votre dossier, enregistré sous le numéro 044202502107643-10250046, est complet à la date du 10/02/2025. Il sera instruit par les services de la DDT et fera l'objet d'une publicité en mairie et sur le site internet de la préfecture de l'Aube.

Le délai d'instruction de votre demande est de quatre mois, susceptible d'être prolongé à six mois conformément à l'article R 331-6 du Code Rural et de la Pêche Maritime, à compter de la date mentionnée ci-dessus. Durant ce délai, des informations supplémentaires sont susceptibles de vous être demandées, sans que cela puisse toutefois interrompre le délai d'instruction.

À défaut de notification d'une décision expresse au terme de ce délai, soit au plus tard le 10/06/2025, **vous bénéficierez d'une autorisation implicite d'exploiter**. Dans ce cas, vous pourrez solliciter une attestation auprès du service instructeur, conformément aux dispositions de l'article L 232-3 du code des relations entre le public et l'administration.

J'attire votre attention sur le fait que le présent accusé de réception de votre demande ne vous autorise pas à mettre en valeur les parcelles qui en font l'objet.

Je vous prie d'agréer, Monsieur, l'expression de ma considération distinguée.

Pour le Préfet,
pour le directeur départemental des territoires,
le chef du service agriculture et espace rural

Laurent BOULLANGER

PJ : références cadastrales

Références cadastrales des biens objet de la demande

Dénomination et commune du demandeur : Monsieur LEGRAND Pierre Philippe Julien demeurant à FAUX-VILLECERF a déposé une demande d'autorisation d'exploiter pour : 110.5245 ha.

| Communes | Références cadastrales | Surface en ha |
|---------------------------|------------------------|---------------|
| 10290 FAUX-VILLECERF | 000 ZN 14 | 2.0000 |
| 10290 FAUX-VILLECERF | 000 ZD 4 | 2.1840 |
| 10290 FAUX-VILLECERF | 000 ZD 3 | 5.1450 |
| 10290 FAUX-VILLECERF | 000 ZE 7 | 6.0020 |
| 10290 FAUX-VILLECERF | 000 ZH 1 | 2.8980 |
| 10290 FAUX-VILLECERF | 000 ZI 15 | 3.1960 |
| 10290 FAUX-VILLECERF | 000 ZI 16 | 2.1510 |
| 10290 FAUX-VILLECERF | 000 ZI 17 | 2.8620 |
| 10290 FAUX-VILLECERF | 000 ZK 19 | 4.3170 |
| 10290 FAUX-VILLECERF | 000 ZV 16 | 6.2580 |
| 10290 FAUX-VILLECERF | 000 ZW 10 | 9.3280 |
| 10290 VILLADIN | 000 ZE 3 | 8.2820 |
| 10290 FAUX-VILLECERF | 000 ZI 13 | 3.9780 |
| 10290 FAUX-VILLECERF | 000 ZO 25 | 0.8400 |
| 10290 FAUX-VILLECERF | 000 ZO 35 | 0.3680 |
| 10190 MESNIL-SAINT-LOUP | 000 ZC 20 | 12.9810 |
| 10290 FAUX-VILLECERF | 000 ZO 20 | 1.5265 |
| 10290 FAUX-VILLECERF | 000 ZO 21 | 1.5470 |
| 10290 FAUX-VILLECERF | 000 ZO 23 | 2.4510 |
| 10290 FAUX-VILLECERF | 000 ZO 24 | 0.5140 |
| 10290 FAUX-VILLECERF | 000 ZH 5 | 3.0860 |
| 10290 FAUX-VILLECERF | 000 ZI 12 | 1.9880 |
| 10290 FAUX-VILLECERF | 000 ZO 22 | 1.4970 |
| 10290 FAUX-VILLECERF | 000 ZI 50 | 1.8940 |
| 10290 FAUX-VILLECERF | 000 ZR 11 | 3.3320 |
| 10190 AIX-VILLEMAUR-PALIS | 000 ZL 55 | 0.0740 |
| 10290 FAUX-VILLECERF | 000 ZI 49 | 4.2300 |
| 10290 FAUX-VILLECERF | 000 ZI 51 | 3.6360 |
| 10290 FAUX-VILLECERF | 000 ZI 30 | 2.8720 |
| 10290 FAUX-VILLECERF | 000 ZI 31 | 0.3550 |
| 10290 FAUX-VILLECERF | 000 ZI 32 | 0.0870 |
| 10290 FAUX-VILLECERF | 000 ZI 52 | 3.0400 |
| 10290 FAUX-VILLECERF | 000 ZI 4 | 0.1900 |
| 10290 FAUX-VILLECERF | 000 ZI 7 | 1.5080 |
| 10290 FAUX-VILLECERF | 000 ZI 8 | 3.9070 |



**PRÉFET
DE L'AUBE**

*Liberté
Égalité
Fraternité*

**DIRECTION DÉPARTEMENTALE DES
TERRITOIRES**

Service agriculture et espace rural

Dossier suivi par Allison DJEBBI
Mel : ddt-saer-bfae@aube.gouv.fr
Tél. : +33 3 25 46 21 38

Réf. : 044202502197827-10250047
LRAR n° :

**Direction départementale
des territoires de l'Aube**

**Le Préfet
à**

Madame LEGRAND Béatrice Christine
14 avenue de la République

94300 VINCENNES

TROYES, le 25/02/2025

**Demande d'autorisation d'exploiter n° 044202502197827-10250047
ACCUSÉ DE RÉCEPTION DE DOSSIER COMPLET**

Madame,

Vous avez signé dans Logics le 19/02/2025, une demande d'autorisation d'exploiter des terres d'une superficie de 0.5716 ha à MEURVILLE (10200), actuellement mises en valeur par monsieur COLLOT Jean Luc. Les références cadastrales sont reprises dans le récapitulatif en annexe.

Votre dossier, enregistré sous le numéro 044202502197827-10250047, est complet à la date du 19/02/2025. Il sera instruit par les services de la DDT et fera l'objet d'une publicité en mairie et sur le site internet de la préfecture de l'Aube.

Le délai d'instruction de votre demande est de quatre mois, susceptible d'être prolongé à six mois conformément à l'article R 331-6 du Code Rural et de la Pêche Maritime, à compter de la date mentionnée ci-dessus. Durant ce délai, des informations supplémentaires sont susceptibles de vous être demandées, sans que cela puisse toutefois interrompre le délai d'instruction.

À défaut de notification d'une décision expresse au terme de ce délai, soit au plus tard le 19/06/2025, **vous bénéficierez d'une autorisation implicite d'exploiter**. Dans ce cas, vous pourrez solliciter une attestation auprès du service instructeur, conformément aux dispositions de l'article L 232-3 du code des relations entre le public et l'administration.

J'attire votre attention sur le fait que le présent accusé de réception de votre demande ne vous autorise pas à mettre en valeur les parcelles qui en font l'objet.

Je vous prie d'agréer, Madame, l'expression de ma considération distinguée.

Pour le Préfet,
pour la directrice départementale des territoires par intérim,
par subdélégation la chargée de mission agriculture durable


Emmanuelle ROUX

PJ : références cadastrales

| |
|---|
| Références cadastrales des biens objet de la demande |
|---|

Dénomination et commune du demandeur : Madame LEGRAND Béatrice Christine demeurant à VINCENNES a déposé une demande d'autorisation d'exploiter pour : 0.5716 ha.

| Communes | Références cadastrales | Surface en ha |
|-----------------|-------------------------------|----------------------|
| 10200 MEURVILLE | 000 OE 1452 | 0.2706 |
| 10200 MEURVILLE | 000 OF 923 | 0.1900 |
| 10200 MEURVILLE | 000 OF 924 | 0.1110 |



**PRÉFET
DE L'AUBE**

*Liberté
Égalité
Fraternité*

**DIRECTION DÉPARTEMENTALE DES
TERRITOIRES**

Service agriculture et espace rural

Dossier suivi par Allison DJEBBI
Mel : ddt-saer-bfae@aube.gouv.fr
Tél. : +33 3 25 46 21 38

Réf. : 044202502117691-10250048
LRAR n° :

**Direction départementale
des territoires de l'Aube**

**Le Préfet
à**

SASU LES VIGNES BLANCHES
6 allée des tilleuls

10110 LOCHES-SUR-OURCE

TROYES, le 25/02/2025

**Demande d'autorisation d'exploiter n° 044202502117691-10250048
ACCUSÉ DE RÉCEPTION DE DOSSIER COMPLET**

Monsieur,

Vous avez signé dans Logics le 19/02/2025, une demande d'autorisation d'exploiter des terres d'une superficie de 0.1353 ha à LOCHES-SUR-OURCE (10110), actuellement mises en valeur par madame FAVIER Justine. Les références cadastrales sont reprises dans le récapitulatif en annexe.

Votre dossier, enregistré sous le numéro 044202502117691-10250048, est complet à la date du 19/02/2025. Il sera instruit par les services de la DDT et fera l'objet d'une publicité en mairie et sur le site internet de la préfecture de l'Aube.

Le délai d'instruction de votre demande est de quatre mois, susceptible d'être prolongé à six mois conformément à l'article R 331-6 du Code Rural et de la Pêche Maritime, à compter de la date mentionnée ci-dessus. Durant ce délai, des informations supplémentaires sont susceptibles de vous être demandées, sans que cela puisse toutefois interrompre le délai d'instruction.

À défaut de notification d'une décision expresse au terme de ce délai, soit au plus tard le 19/06/2025, **vous bénéficierez d'une autorisation implicite d'exploiter**. Dans ce cas, vous pourrez solliciter une attestation auprès du service instructeur, conformément aux dispositions de l'article L 232-3 du code des relations entre le public et l'administration.

J'attire votre attention sur le fait que le présent accusé de réception de votre demande ne vous autorise pas à mettre en valeur les parcelles qui en font l'objet.

Je vous prie d'agréer, Monsieur, l'expression de ma considération distinguée.

Pour le Préfet,
pour la directrice départementale des territoires par intérim,
par subdélégation la chargée de mission agriculture durable


Emmanuelle ROUX

PJ : références cadastrales

| |
|---|
| Références cadastrales des biens objet de la demande |
|---|

Dénomination et commune du demandeur : La SASU LES VIGNES BLANCHES demeurant à LOCHES-SUR-OURCE a déposé une demande d'autorisation d'exploiter pour : 0.1353 ha.

| Communes | Références cadastrales | Surface en ha |
|------------------------|-------------------------------|----------------------|
| 10110 LOCHES-SUR-OURCE | 000 ZC 29 | 0.0703 |
| 10110 LOCHES-SUR-OURCE | 000 ZC 30 | 0.0650 |



**PRÉFET
DE L'AUBE**

*Liberté
Égalité
Fraternité*

**DIRECTION DÉPARTEMENTALE DES
TERRITOIRES**

Service agriculture et espace rural

Dossier suivi par Allison DJEBBI
Mel : ddt-saer-bfae@aube.gouv.fr
Tél. : +33 3 25 46 21 38

Réf. : 044202502127700/10250049-001
LRAR n° :

**Direction départementale
des territoires de l'Aube**

Le Préfet

à

EARL DU HAUT MERET
19 rue du moulin

10200 URVILLE

TROYES, le 25/02/2025

**Demande d'autorisation d'exploiter n° 044202502127700/10250049-001
ACCUSÉ DE RÉCEPTION DE DOSSIER COMPLET /**

Monsieur,

Vous avez signé dans Logics le 24/02/2025, une demande d'autorisation d'exploiter des terres d'une superficie de 0.7428 ha à URVILLE (10200), actuellement mises en valeur par monsieur LABBÉ Christophe. Les références cadastrales sont reprises dans le récapitulatif en annexe.

Votre dossier, enregistré sous le numéro 044202502127700/10250049-001, est complet à la date du 24/02/2025. Il sera instruit par les services de la DDT et fera l'objet d'une publicité en mairie et sur le site internet de la préfecture de l'Aube.

Le délai d'instruction de votre demande est de quatre mois, susceptible d'être prolongé à six mois conformément à l'article R 331-6 du Code Rural et de la Pêche Maritime, à compter de la date mentionnée ci-dessus. Durant ce délai, des informations supplémentaires sont susceptibles de vous être demandées, sans que cela puisse toutefois interrompre le délai d'instruction.

À défaut de notification d'une décision expresse au terme de ce délai, soit au plus tard le 24/06/2025, **vous bénéficierez d'une autorisation implicite d'exploiter**. Dans ce cas, vous pourrez solliciter une attestation auprès du service instructeur, conformément aux dispositions de l'article L 232-3 du code des relations entre le public et l'administration.

J'attire votre attention sur le fait que le présent accusé de réception de votre demande ne vous autorise pas à mettre en valeur les parcelles qui en font l'objet.

Je vous prie d'agréer, Monsieur, l'expression de ma considération distinguée.

Pour le Préfet,
pour la directrice départementale des territoires par intérim,
par subdélégation la chargée de mission agriculture durable


Emmanuelle ROUX

PJ : références cadastrales

| |
|---|
| Références cadastrales des biens objet de la demande |
|---|

Dénomination et commune du demandeur : L'EARL DU HAUT MERET demeurant à URVILLE a déposé une demande d'autorisation d'exploiter pour : 0.7428 ha.

| Communes | Références cadastrales | Surface en ha |
|-----------------|-------------------------------|----------------------|
| 10200 URVILLE | 000 ZI 82 | 0.1151 |
| 10200 URVILLE | 000 ZI 81 | 0.1147 |
| 10200 URVILLE | 000 ZC 88 | 0.2132 |
| 10200 URVILLE | 000 ZC 68 | 0.2998 |



**PRÉFET
DE L'AUBE**

*Liberté
Égalité
Fraternité*

**DIRECTION DÉPARTEMENTALE DES
TERRITOIRES**

Service agriculture et espace rural

Dossier suivi par Allison DJEBBI
Mel : ddt-saer-bfae@aube.gouv.fr
Tél. : +33 3 25 46 21 38

Réf. : 044202502227873-10250050
LRAR n° :

**Direction départementale
des territoires de l'Aube**

**Le Préfet
à**

Monsieur LACROIX Théodore
6 ruelle des pecheurs

10110 MERREY-SUR-ARCE

TROYES, le 25/02/2025

**Demande d'autorisation d'exploiter n° 044202502227873-10250050
ACCUSÉ DE RÉCEPTION DE DOSSIER COMPLET**

Monsieur,

Vous avez signé dans Logics le 22/02/2025, une demande d'autorisation d'exploiter des terres d'une superficie de 0.5147 ha à MERREY-SUR-ARCE (10110), actuellement mises en valeur par l'EARL MICHEL JACOB. Les références cadastrales sont reprises dans le récapitulatif en annexe.

Votre dossier, enregistré sous le numéro 044202502227873-10250050, est complet à la date du 22/02/2025. Il sera instruit par les services de la DDT et fera l'objet d'une publicité en mairie et sur le site internet de la préfecture de l'Aube.

Le délai d'instruction de votre demande est de quatre mois, susceptible d'être prolongé à six mois conformément à l'article R 331-6 du Code Rural et de la Pêche Maritime, à compter de la date mentionnée ci-dessus. Durant ce délai, des informations supplémentaires sont susceptibles de vous être demandées, sans que cela puisse toutefois interrompre le délai d'instruction.

À défaut de notification d'une décision expresse au terme de ce délai, soit au plus tard le 22/06/2025, **vous bénéficierez d'une autorisation implicite d'exploiter**. Dans ce cas, vous pourrez solliciter une attestation auprès du service instructeur, conformément aux dispositions de l'article L 232-3 du code des relations entre le public et l'administration.

J'attire votre attention sur le fait que le présent accusé de réception de votre demande ne vous autorise pas à mettre en valeur les parcelles qui en font l'objet.

Je vous prie d'agréer, Monsieur, l'expression de ma considération distinguée.

Pour le Préfet,
pour la directrice départementale des territoires par intérim,
par subdélégation la chargée de mission agriculture durable


Emmanuelle ROUX

PJ : références cadastrales

| |
|---|
| Références cadastrales des biens objet de la demande |
|---|

Dénomination et commune du demandeur : Monsieur LACROIX Théodore demeurant à MERREY-SUR-ARCE a déposé une demande d'autorisation d'exploiter pour : 0.5147 ha.

| Communes | Références cadastrales | Surface en ha |
|-----------------------|-------------------------------|----------------------|
| 10110 MERREY-SUR-ARCE | 000 ZM 33 | 0.5147 |



**PRÉFET
DE L'AUBE**

*Liberté
Égalité
Fraternité*

**DIRECTION DÉPARTEMENTALE DES
TERRITOIRES**

Service agriculture et espace rural

Dossier suivi par Allison DJEBBI
Mel : ddt-saer-bfae@aube.gouv.fr
Tél. : +33 3 25 46 21 38

Réf. : 044202501137102-10250051
LRAR n° :

**Direction départementale
des territoires de l'Aube**

Le Préfet

à

SCEA DES BRAS
3 rue des Fontaines

10700 SEMOINE

TROYES, le 25/02/2025

**Demande d'autorisation d'exploiter n° 044202501137102-10250051
ACCUSÉ DE RÉCEPTION DE DOSSIER COMPLET**

Monsieur,

Vous avez signé dans Logics le 24/02/2025, une demande d'autorisation d'exploiter des terres d'une superficie de 23.1690 ha à VILLIERS-HERBISSE (10700), actuellement mises en valeur par monsieur LEPAGE René. Les références cadastrales sont reprises dans le récapitulatif en annexe.

Votre dossier, enregistré sous le numéro 044202501137102-10250051, est complet à la date du 24/02/2025. Il sera instruit par les services de la DDT et fera l'objet d'une publicité en mairie et sur le site internet de la préfecture de l'Aube.

Le délai d'instruction de votre demande est de quatre mois, susceptible d'être prolongé à six mois conformément à l'article R 331-6 du Code Rural et de la Pêche Maritime, à compter de la date mentionnée ci-dessus. Durant ce délai, des informations supplémentaires sont susceptibles de vous être demandées, sans que cela puisse toutefois interrompre le délai d'instruction.

À défaut de notification d'une décision expresse au terme de ce délai, soit au plus tard le 24/06/2025, **vous bénéficierez d'une autorisation implicite d'exploiter**. Dans ce cas, vous pourrez solliciter une attestation auprès du service instructeur, conformément aux dispositions de l'article L 232-3 du code des relations entre le public et l'administration.

J'attire votre attention sur le fait que le présent accusé de réception de votre demande ne vous autorise pas à mettre en valeur les parcelles qui en font l'objet.

Je vous prie d'agréer, Monsieur, l'expression de ma considération distinguée.

Pour le Préfet,
pour la directrice départementale des territoires par intérim,
par subdélégation la chargée de mission agriculture durable


Emmanuelle ROUX

PJ : références cadastrales

| |
|---|
| Références cadastrales des biens objet de la demande |
|---|

Dénomination et commune du demandeur : La SCEA DES BRAS demeurant à SEMOINE a déposé une demande d'autorisation d'exploiter pour : 23.1690 ha.

| Communes | Références cadastrales | Surface en ha |
|-------------------------|-------------------------------|----------------------|
| 10700 VILLIERS-HERBISSE | 000 ZW 40 | 7.6850 |
| 10700 VILLIERS-HERBISSE | 000 ZI 11 | 15.4840 |



**PRÉFET
DE L'AUBE**

*Liberté
Égalité
Fraternité*

**DIRECTION DÉPARTEMENTALE DES
TERRITOIRES**

Service agriculture et espace rural

Dossier suivi par Allison DJEBBI
Mel : ddt-saer-bfae@aube.gouv.fr
Tél. : +33 3 25 46 21 38

Réf. : 044202502077593-10250052
LRAR n° :

**Direction départementale
des territoires de l'Aube**

**Le Préfet
à**

Madame PICHON Melissa Émilienne
5 rue des flageolets

10250 GYE-SUR-SEINE

TROYES, le 05/03/2025

**Demande d'autorisation d'exploiter n° 044202502077593-10250052
ACCUSÉ DE RÉCEPTION DE DOSSIER COMPLET**

Madame,

Vous avez signé dans Logics le 25/02/2025, une demande d'autorisation d'exploiter des terres d'une superficie de 0.1524 ha à POLISY (10110). Les références cadastrales sont reprises dans le récapitulatif en annexe.

Votre dossier, enregistré sous le numéro 044202502077593-10250052, est complet à la date du 25/02/2025. Il sera instruit par les services de la DDT et fera l'objet d'une publicité en mairie et sur le site internet de la préfecture de l'Aube.

Le délai d'instruction de votre demande est de quatre mois, susceptible d'être prolongé à six mois conformément à l'article R 331-6 du Code Rural et de la Pêche Maritime, à compter de la date mentionnée ci-dessus. Durant ce délai, des informations supplémentaires sont susceptibles de vous être demandées, sans que cela puisse toutefois interrompre le délai d'instruction.

À défaut de notification d'une décision expresse au terme de ce délai, soit au plus tard le 25/06/2025, **vous bénéficierez d'une autorisation implicite d'exploiter**. Dans ce cas, vous pourrez solliciter une attestation auprès du service instructeur, conformément aux dispositions de l'article L 232-3 du code des relations entre le public et l'administration.

J'attire votre attention sur le fait que le présent accusé de réception de votre demande ne vous autorise pas à mettre en valeur les parcelles qui en font l'objet.

Je vous prie d'agréer, Madame, l'expression de ma considération distinguée.

Pour le Préfet,
pour la directrice départementale des territoires par intérim,
le chef du service agriculture et espace rural


Laurent BOULLANGER

PJ : références cadastrales

| |
|---|
| Références cadastrales des biens objet de la demande |
|---|

Dénomination et commune du demandeur : Madame PICHON Melissa Émilienne demeurant à GYE-SUR-SEINE a déposé une demande d'autorisation d'exploiter pour : 0.1524 ha.

| Communes | Références cadastrales | Surface en ha |
|-----------------|-------------------------------|----------------------|
| 10110 POLISY | 000 ZB 5 (P) | 0.1524 |



**PRÉFET
DE L'AUBE**

*Liberté
Égalité
Fraternité*

**DIRECTION DÉPARTEMENTALE DES
TERRITOIRES**

Service agriculture et espace rural

Dossier suivi par Allison DJEBBI
Mel : ddt-saer-bfae@aube.gouv.fr
Tél. : +33 3 25 46 21 38

Réf. : 044202502257935-10250053
LRAR n° :

**Direction départementale
des territoires de l'Aube**

**Le Préfet
à**

GAEC DE VERSEUIL
3 rue st gengoul chassericourt

10330 CHAVANGES

TROYES, le 03/03/2025

**Demande d'autorisation d'exploiter n° 044202502257935-10250053
ACCUSÉ DE RÉCEPTION DE DOSSIER COMPLET**

Monsieur,

Vous avez signé dans Logics le 25/02/2025, une demande d'autorisation d'exploiter des terres d'une superficie de 2.1986 ha à CHAVANGES (10330). Les références cadastrales sont reprises dans le récapitulatif en annexe.

Votre dossier, enregistré sous le numéro 044202502257935-10250053, est complet à la date du 25/02/2025. Il sera instruit par les services de la DDT et fera l'objet d'une publicité en mairie et sur le site internet de la préfecture de l'Aube.

Le délai d'instruction de votre demande est de quatre mois, susceptible d'être prolongé à six mois conformément à l'article R 331-6 du Code Rural et de la Pêche Maritime, à compter de la date mentionnée ci-dessus. Durant ce délai, des informations supplémentaires sont susceptibles de vous être demandées, sans que cela puisse toutefois interrompre le délai d'instruction.

À défaut de notification d'une décision expresse au terme de ce délai, soit au plus tard le 25/06/2025, **vous bénéficierez d'une autorisation implicite d'exploiter**. Dans ce cas, vous pourrez solliciter une attestation auprès du service instructeur, conformément aux dispositions de l'article L 232-3 du code des relations entre le public et l'administration.

J'attire votre attention sur le fait que le présent accusé de réception de votre demande ne vous autorise pas à mettre en valeur les parcelles qui en font l'objet.

Je vous prie d'agréer, Monsieur, l'expression de ma considération distinguée.

Pour le Préfet,
pour la directrice départementale des territoires par intérim,
le chef du service agriculture et espace rural


Laurent BOULLANGER

PJ : références cadastrales

| |
|---|
| Références cadastrales des biens objet de la demande |
|---|

Dénomination et commune du demandeur : Le GAEC DE VERSEUIL demeurant à CHAVANGES a déposé une demande d'autorisation d'exploiter pour : 2.1986 ha.

| Communes | Références cadastrales | Surface en ha |
|-----------------|-------------------------------|----------------------|
| 10330 CHAVANGES | 000 ZS 41 | 1.0710 |
| 10330 CHAVANGES | 000 ZS 42 | 1.1276 |



**PRÉFET
DE L'AUBE**

*Liberté
Égalité
Fraternité*

**DIRECTION DÉPARTEMENTALE DES
TERRITOIRES**

Service agriculture et espace rural

Dossier suivi par Allison DJEBBI
Mel : ddt-saer-bfae@aube.gouv.fr
Tél. : +33 3 25 46 21 38

Réf. : 044202502137735-10250054
LRAR n° :

**Direction départementale
des territoires de l'Aube**

**Le Préfet
à**

SCEA LES VIGNOBLES GUERINOT
2 Rue De Chanet

10300 MONTGUEUX

TROYES, le 03/03/2025

**Demande d'autorisation d'exploiter n° 044202502137735-10250054
ACCUSÉ DE RÉCEPTION DE DOSSIER COMPLET**

Monsieur,

Vous avez signé dans Logics le 26/02/2025, une demande d'autorisation d'exploiter des terres d'une superficie de 0.2256 ha à MONTGUEUX (10300), actuellement mises en valeur par monsieur LECLERC Bernard. Les références cadastrales sont reprises dans le récapitulatif en annexe.

Votre dossier, enregistré sous le numéro 044202502137735-10250054, est complet à la date du 26/02/2025. Il sera instruit par les services de la DDT et fera l'objet d'une publicité en mairie et sur le site internet de la préfecture de l'Aube.

Le délai d'instruction de votre demande est de quatre mois, susceptible d'être prolongé à six mois conformément à l'article R 331-6 du Code Rural et de la Pêche Maritime, à compter de la date mentionnée ci-dessus. Durant ce délai, des informations supplémentaires sont susceptibles de vous être demandées, sans que cela puisse toutefois interrompre le délai d'instruction.

À défaut de notification d'une décision expresse au terme de ce délai, soit au plus tard le 26/06/2025, **vous bénéficierez d'une autorisation implicite d'exploiter**. Dans ce cas, vous pourrez solliciter une attestation auprès du service instructeur, conformément aux dispositions de l'article L 232-3 du code des relations entre le public et l'administration.

J'attire votre attention sur le fait que le présent accusé de réception de votre demande ne vous autorise pas à mettre en valeur les parcelles qui en font l'objet.

Je vous prie d'agréer, Monsieur, l'expression de ma considération distinguée.

Pour le Préfet,
pour la directrice départementale des territoires par intérim,
le chef du service agriculture et espace rural


Laurent BOULLANGER

PJ : références cadastrales

| |
|---|
| Références cadastrales des biens objet de la demande |
|---|

Dénomination et commune du demandeur : LES VIGNOBLES GUERINOT demeurant à MONTGUEUX a déposé une demande d'autorisation d'exploiter pour : 0.2256 ha.

| Communes | Références cadastrales | Surface en ha |
|-----------------|-------------------------------|----------------------|
| 10300 MONTGUEUX | 000 ZP 29 | 0.1340 |
| 10300 MONTGUEUX | 000 ZP 30 | 0.0916 |



**PRÉFET
DE L'AUBE**

*Liberté
Égalité
Fraternité*

**DIRECTION DÉPARTEMENTALE DES
TERRITOIRES**

Service agriculture et espace rural

Dossier suivi par Allison DJEBBI
Mel : ddt-saer-bfae@aube.gouv.fr
Tél. : +33 3 25 46 21 38

Réf. : 044202502267973/10250055-001
LRAR n° :

**Direction départementale
des territoires de l'Aube**

**Le Préfet
à**

EARL VERGER FRUITS
25 rue d estisac

10190 BERCENAY-EN-OTHE

TROYES, le 03/03/2025

**Demande d'autorisation d'exploiter n° 044202502267973/10250055-001
ACCUSÉ DE RÉCEPTION DE DOSSIER COMPLET**

Monsieur,

Vous avez signé dans Logics le 28/02/2025, une demande d'autorisation d'exploiter des terres d'une superficie de 57.1211 ha à MARAYE-EN-OTHE (10160), actuellement mises en valeur par l'EARL DES LATTEUX. Les références cadastrales sont reprises dans le récapitulatif en annexe.

Votre dossier, enregistré sous le numéro 044202502267973/10250055-001, est complet à la date du 28/02/2025. Il sera instruit par les services de la DDT et fera l'objet d'une publicité en mairie et sur le site internet de la préfecture de l'Aube.

Le délai d'instruction de votre demande est de quatre mois, susceptible d'être prolongé à six mois conformément à l'article R 331-6 du Code Rural et de la Pêche Maritime, à compter de la date mentionnée ci-dessus. Durant ce délai, des informations supplémentaires sont susceptibles de vous être demandées, sans que cela puisse toutefois interrompre le délai d'instruction.

À défaut de notification d'une décision expresse au terme de ce délai, soit au plus tard le 28/06/2025, **vous bénéficierez d'une autorisation implicite d'exploiter**. Dans ce cas, vous pourrez solliciter une attestation auprès du service instructeur, conformément aux dispositions de l'article L 232-3 du code des relations entre le public et l'administration.

J'attire votre attention sur le fait que le présent accusé de réception de votre demande ne vous autorise pas à mettre en valeur les parcelles qui en font l'objet.

Je vous prie d'agréer, Monsieur, l'expression de ma considération distinguée.

Pour le Préfet,
pour le directrice départementale des territoires par intérim,
le chef du service agriculture et espace rural


Laurent BOULLANGER

PJ : références cadastrales

Références cadastrales des biens objet de la demande

Dénomination et commune du demandeur : L'EARL VERGER FRUITS demeurant à BERCEY-EN-OTHE a déposé une demande d'autorisation d'exploiter pour : 57.1211 ha.

| Communes | Références cadastrales | Surface en ha |
|----------------------|-------------------------------|----------------------|
| 10160 MARAYE-EN-OTHE | 000 0C 35 | 0.2100 |
| 10160 MARAYE-EN-OTHE | 000 0C 36 | 0.2225 |
| 10160 MARAYE-EN-OTHE | 000 0E 817 | 0.6514 |
| 10160 MARAYE-EN-OTHE | 000 ZA 10 | 0.1710 |
| 10160 MARAYE-EN-OTHE | 000 ZB 14 | 5.3020 |
| 10160 MARAYE-EN-OTHE | 000 ZE 2 | 5.6211 |
| 10160 MARAYE-EN-OTHE | 000 ZE 3 | 0.0884 |
| 10160 MARAYE-EN-OTHE | 000 ZE 5 | 0.0508 |
| 10160 MARAYE-EN-OTHE | 000 ZB 3 | 18.4680 |
| 10160 MARAYE-EN-OTHE | 000 ZB 27 | 4.5449 |
| 10160 MARAYE-EN-OTHE | 000 ZL 46 | 0.2920 |
| 10160 MARAYE-EN-OTHE | 000 ZL 16 | 2.3270 |
| 10160 MARAYE-EN-OTHE | 000 ZL 17 | 0.4240 |
| 10160 MARAYE-EN-OTHE | 000 ZR 8 | 2.1750 |
| 10160 MARAYE-EN-OTHE | 000 ZN 3 | 0.1470 |
| 10160 MARAYE-EN-OTHE | 000 ZN 4 | 2.1160 |
| 10160 MARAYE-EN-OTHE | 000 ZN 6 | 2.3400 |
| 10160 MARAYE-EN-OTHE | 000 ZO 15 | 2.7910 |
| 10160 MARAYE-EN-OTHE | 000 ZO 16 | 9.1790 |



**PRÉFET
DE L'AUBE**

*Liberté
Égalité
Fraternité*

**DIRECTION DÉPARTEMENTALE DES
TERRITOIRES**

Service agriculture et espace rural

Dossier suivi par Allison DJEBBI
Mel : ddt-saer-bfae@aube.gouv.fr
Tél. : +33 3 25 46 21 38

Réf. : 044202502197831-10250057
LRAR n° :

**Direction départementale
des territoires de l'Aube**

**Le Préfet
à**

SCEA CHARDIN PERE ET FILS
23 rue de l'église

10340 AVIREY-LINGEY

TROYES, le 03/03/2025

**Demande d'autorisation d'exploiter n° 044202502197831-10250057
ACCUSÉ DE RÉCEPTION DE DOSSIER COMPLET**

Monsieur,

Vous avez signé dans Logics le 26/02/2025, une demande d'autorisation d'exploiter des terres d'une superficie de 11.3220 ha à VILLIERS-SOUS-PRASLIN (10210), actuellement mises en valeur par monsieur CHASSAIN Franck. Les références cadastrales sont reprises dans le récapitulatif en annexe.

Votre dossier, enregistré sous le numéro 044202502197831-10250057, est complet à la date du 26/02/2025. Il sera instruit par les services de la DDT et fera l'objet d'une publicité en mairie et sur le site internet de la préfecture de l'Aube.

Le délai d'instruction de votre demande est de quatre mois, susceptible d'être prolongé à six mois conformément à l'article R 331-6 du Code Rural et de la Pêche Maritime, à compter de la date mentionnée ci-dessus. Durant ce délai, des informations supplémentaires sont susceptibles de vous être demandées, sans que cela puisse toutefois interrompre le délai d'instruction.

À défaut de notification d'une décision expresse au terme de ce délai, soit au plus tard le 26/06/2025, **vous bénéficierez d'une autorisation implicite d'exploiter**. Dans ce cas, vous pourrez solliciter une attestation auprès du service instructeur, conformément aux dispositions de l'article L 232-3 du code des relations entre le public et l'administration.

J'attire votre attention sur le fait que le présent accusé de réception de votre demande ne vous autorise pas à mettre en valeur les parcelles qui en font l'objet.

Je vous prie d'agréer, Monsieur, l'expression de ma considération distinguée.

Pour le Préfet,
pour la directrice départementale des territoires par intérim,
le chef du service agriculture et espace rural


Laurent BOULLANGER

PJ : références cadastrales

Références cadastrales des biens objet de la demande

Dénomination et commune du demandeur : La SCEA CHARDIN PERE ET FILS demeurant à AVIREY-LINGEY a déposé une demande d'autorisation d'exploiter pour : 11.3220 ha.

| Communes | Références cadastrales | Surface en ha |
|-----------------------------|-------------------------------|----------------------|
| 10210 VILLIERS-SOUS-PRASLIN | 000 ZE 33 | 4.1030 |
| 10210 VILLIERS-SOUS-PRASLIN | 000 ZE 42 | 3.1540 |
| 10210 VILLIERS-SOUS-PRASLIN | 000 ZI 68 | 3.1050 |
| 10210 VILLIERS-SOUS-PRASLIN | 000 ZK 42 | 0.2000 |
| 10210 VILLIERS-SOUS-PRASLIN | 000 ZD 10 | 0.7600 |



**PRÉFET
DE L'AUBE**

*Liberté
Égalité
Fraternité*

**DIRECTION DÉPARTEMENTALE DES
TERRITOIRES**

Service agriculture et espace rural

Dossier suivi par Allison DJEBBI
Mel : ddt-saer-bfae@aube.gouv.fr
Tél. : +33 3 25 46 21 38

Réf. : 044202502117687-10250058
LRAR n° :

**Direction départementale
des territoires de l'Aube**

**Le Préfet
à**

SCEV FABRICE ETIENNE ET FILS
6 rue adnot

10200 MEURVILLE

TROYES, le 03/03/2025

**Demande d'autorisation d'exploiter n° 044202502117687-10250058
ACCUSÉ DE RÉCEPTION DE DOSSIER COMPLET**

Monsieur,

Vous avez signé dans Logics le 27/02/2025, une demande d'autorisation d'exploiter des terres d'une superficie de 43.5208 ha à ARGANCON (10140), MEURVILLE (10200), SPOY (10200), actuellement mises en valeur par l'EARL VIDAL DA COSTA. Les références cadastrales sont reprises dans le récapitulatif en annexe.

Votre dossier, enregistré sous le numéro 044202502117687-10250058, est complet à la date du 27/02/2025. Il sera instruit par les services de la DDT et fera l'objet d'une publicité en mairie et sur le site internet de la préfecture de l'Aube.

Le délai d'instruction de votre demande est de quatre mois, susceptible d'être prolongé à six mois conformément à l'article R 331-6 du Code Rural et de la Pêche Maritime, à compter de la date mentionnée ci-dessus. Durant ce délai, des informations supplémentaires sont susceptibles de vous être demandées, sans que cela puisse toutefois interrompre le délai d'instruction.

À défaut de notification d'une décision expresse au terme de ce délai, soit au plus tard le 27/06/2025, **vous bénéficierez d'une autorisation implicite d'exploiter**. Dans ce cas, vous pourrez solliciter une attestation auprès du service instructeur, conformément aux dispositions de l'article L 232-3 du code des relations entre le public et l'administration.

J'attire votre attention sur le fait que le présent accusé de réception de votre demande ne vous autorise pas à mettre en valeur les parcelles qui en font l'objet.

Je vous prie d'agréer, Monsieur, l'expression de ma considération distinguée.

Pour le Préfet,
pour la directrice départementale des territoires par intérim,
le chef du service agriculture et espace rural


Laurent BOULLANGER

PJ : références cadastrales

Références cadastrales des biens objet de la demande

Dénomination et commune du demandeur : La SCEV FABRICE ETIENNE ET FILS demeurant à MEURVILLE a déposé une demande d'autorisation d'exploiter pour : 43.5208 ha.

| Communes | Références cadastrales | Surface en ha |
|-----------------|-------------------------------|----------------------|
| 10200 SPOY | 000 ZB 12 | 6.9464 |
| 10200 SPOY | 000 ZB 13 | 1.2721 |
| 10200 SPOY | 000 ZB 14 | 0.5123 |
| 10200 SPOY | 000 ZB 15 | 0.1953 |
| 10200 SPOY | 000 ZB 16 | 2.5362 |
| 10200 SPOY | 000 ZB 30 | 13.3800 |
| 10200 SPOY | 000 ZC 9 | 1.5000 |
| 10200 SPOY | 000 ZC 13 | 1.5837 |
| 10200 SPOY | 000 ZC 14 | 1.2678 |
| 10200 SPOY | 000 ZI 48 | 0.1815 |
| 10200 SPOY | 000 ZI 50 | 0.2425 |
| 10200 SPOY | 000 ZI 51 | 0.0057 |
| 10200 SPOY | 000 ZI 8 | 0.0503 |
| 10200 SPOY | 000 ZI 9 | 0.0479 |
| 10140 ARGANCON | 000 ZC 31 | 4.1452 |
| 10140 ARGANCON | 000 ZC 51 | 1.4900 |
| 10140 ARGANCON | 000 ZH 40 | 3.7870 |
| 10200 MEURVILLE | 000 ZA 37 | 3.5592 |
| 10200 MEURVILLE | 000 ZA 36 | 0.8177 |



**PRÉFET
DE L'AUBE**

*Liberté
Égalité
Fraternité*

**DIRECTION DÉPARTEMENTALE DES
TERRITOIRES**

Service agriculture et espace rural

Dossier suivi par Allison DJEBBI
Mel : ddt-saer-bfae@aube.gouv.fr
Tél. : +33 3 25 46 21 38

Réf. : 044202502177804-10250059
LRAR n° :

**Direction départementale
des territoires de l'Aube**

Le Préfet

à

EARL DE LA MÉTAIRIE
14 rue de la gare

10270 MONTIERAMEY

TROYES, le 05/03/2025

**Demande d'autorisation d'exploiter n° 044202502177804-10250059
ACCUSÉ DE RÉCEPTION DE DOSSIER COMPLET**

Monsieur,

Vous avez signé dans Logics le 27/02/2025, une demande d'autorisation d'exploiter des terres d'une superficie de 18.1586 ha à LA VILLENEUVE-AU-CHENE (10140), actuellement mises en valeur par la SCEA DU CLOS CROSSETTE. Les références cadastrales sont reprises dans le récapitulatif en annexe.

Votre dossier, enregistré sous le numéro 044202502177804-10250059, est complet à la date du 27/02/2025. Il sera instruit par les services de la DDT et fera l'objet d'une publicité en mairie et sur le site internet de la préfecture de l'Aube.

Le délai d'instruction de votre demande est de quatre mois, susceptible d'être prolongé à six mois conformément à l'article R 331-6 du Code Rural et de la Pêche Maritime, à compter de la date mentionnée ci-dessus. Durant ce délai, des informations supplémentaires sont susceptibles de vous être demandées, sans que cela puisse toutefois interrompre le délai d'instruction.

À défaut de notification d'une décision expresse au terme de ce délai, soit au plus tard le 27/06/2025, **vous bénéficierez d'une autorisation implicite d'exploiter**. Dans ce cas, vous pourrez solliciter une attestation auprès du service instructeur, conformément aux dispositions de l'article L 232-3 du code des relations entre le public et l'administration.

J'attire votre attention sur le fait que le présent accusé de réception de votre demande ne vous autorise pas à mettre en valeur les parcelles qui en font l'objet.

Je vous prie d'agréer, Monsieur, l'expression de ma considération distinguée.

Pour le Préfet,
pour la directrice départementale des territoires par intérim,
le chef du service agriculture et espace rural

Laurent BOULLANGER

PJ : références cadastrales

| |
|---|
| Références cadastrales des biens objet de la demande |
|---|

Dénomination et commune du demandeur : L'EARL DE LA MÉTAIRIE demeurant à MONTIERAMEY a déposé une demande d'autorisation d'exploiter pour : 18.1586 ha.

| Communes | Références cadastrales | Surface en ha |
|------------------------------|-------------------------------|----------------------|
| 10140 LA VILLENEUVE-AU-CHENE | 000 ZE 39 | 17.7685 |
| 10140 LA VILLENEUVE-AU-CHENE | 000 ZE 38 | 0.3101 |
| 10140 LA VILLENEUVE-AU-CHENE | 000 ZE 23 | 0.0800 |



**PRÉFET
DE L'AUBE**

*Liberté
Égalité
Fraternité*

**DIRECTION DÉPARTEMENTALE DES
TERRITOIRES**

Service agriculture et espace rural

Dossier suivi par Allison DJEBBI
Mel : ddt-saer-bfae@aube.gouv.fr
Tél. : +33 3 25 46 21 38

Réf. : 044202502288053-10250060
LRAR n° :

**Direction départementale
des territoires de l'Aube**

**Le Préfet
à**

Monsieur MATHIEU VERGER
1 RD 23

10190 CHENNEGY

TROYES, le 05/03/2025

**Demande d'autorisation d'exploiter n° 044202502288053-10250060
ACCUSÉ DE RÉCEPTION DE DOSSIER COMPLET**

Monsieur,

Vous avez signé dans Logics le 28/02/2025, une demande d'autorisation d'exploiter des terres d'une superficie de 58.6186 ha à MARAYE-EN-OTHE (10160), SAINT-MARDS-EN-OTHE (10160), actuellement mises en valeur par l'EARL DES LATTEUX. Les références cadastrales sont reprises dans le récapitulatif en annexe.

Votre dossier, enregistré sous le numéro 044202502288053-10250060, est complet à la date du 28/02/2025. Il sera instruit par les services de la DDT et fera l'objet d'une publicité en mairie et sur le site internet de la préfecture de l'Aube.


Le délai d'instruction de votre demande est de quatre mois, susceptible d'être prolongé à six mois conformément à l'article R 331-6 du Code Rural et de la Pêche Maritime, à compter de la date mentionnée ci-dessus. Durant ce délai, des informations supplémentaires sont susceptibles de vous être demandées, sans que cela puisse toutefois interrompre le délai d'instruction.

À défaut de notification d'une décision expresse au terme de ce délai, soit au plus tard le 28/06/2025, **vous bénéficierez d'une autorisation implicite d'exploiter**. Dans ce cas, vous pourrez solliciter une attestation auprès du service instructeur, conformément aux dispositions de l'article L 232-3 du code des relations entre le public et l'administration.

J'attire votre attention sur le fait que le présent accusé de réception de votre demande ne vous autorise pas à mettre en valeur les parcelles qui en font l'objet.

Je vous prie d'agréer, Monsieur, l'expression de ma considération distinguée.

Pour le Préfet,
pour le directrice départementale des territoires par intérim,
le chef du service agriculture et espace rural


Laurent BOULLANGER

PJ : références cadastrales

| |
|---|
| Références cadastrales des biens objet de la demande |
|---|

Dénomination et commune du demandeur : Monsieur MATHIEU VERGER demeurant à CHENNEGY a déposé une demande d'autorisation d'exploiter pour : 58.6186 ha.

| Communes | Références cadastrales | Surface en ha |
|---------------------------|-------------------------------|----------------------|
| 10160 MARAYE-EN-OTHE | 000 ZB 6 | 1.4920 |
| 10160 MARAYE-EN-OTHE | 000 ZO 19 | 3.2016 |
| 10160 MARAYE-EN-OTHE | 000 ZK 18 | 2.4070 |
| 10160 MARAYE-EN-OTHE | 000 ZK 24 | 9.3430 |
| 10160 MARAYE-EN-OTHE | 000 ZK 25 | 0.7790 |
| 10160 MARAYE-EN-OTHE | 000 ZK 26 | 0.6490 |
| 10160 MARAYE-EN-OTHE | 000 ZK 27 | 0.1850 |
| 10160 MARAYE-EN-OTHE | 000 ZK 33 | 4.8750 |
| 10160 MARAYE-EN-OTHE | 000 ZK 46 | 20.5020 |
| 10160 MARAYE-EN-OTHE | 000 ZO 9 | 1.6970 |
| 10160 SAINT-MARDS-EN-OTHE | 000 ZW 4 | 13.4880 |



**PRÉFET
DE L'AUBE**

*Liberté
Égalité
Fraternité*

**DIRECTION DÉPARTEMENTALE DES
TERRITOIRES**

Service agriculture et espace rural

Dossier suivi par Allison DJEBBI
Mel : ddt-saer-bfae@aube.gouv.fr
Tél. : +33 3 25 46 21 38

Réf. : 044202502217853/10250061-001-001
LRAR n° :

**Direction départementale
des territoires de l'Aube**

**Le Préfet
à**

Monsieur DANTON Guillaume
89 Boulevard Auguste Blanqui

75013 PARIS 13E ARRONDISSEMENT

TROYES, le 05/03/2025

**Demande d'autorisation d'exploiter n° 044202502217853/10250061-001
ACCUSÉ DE RÉCEPTION DE DOSSIER COMPLET**

Monsieur,

Vous avez signé dans Logics le 01/03/2025, une demande d'autorisation d'exploiter des terres d'une superficie de 72.9073 ha à DROUPT-SAINTE-MARIE (10170), FONTAINE-LES-GRES (10280), SAINT-MESMIN (10280), actuellement mises en valeur par monsieur DANTON William. Les références cadastrales sont reprises dans le récapitulatif en annexe.

Votre dossier, enregistré sous le numéro 044202502217853/10250061-001, est complet à la date du 01/03/2025. Il sera instruit par les services de la DDT et fera l'objet d'une publicité en mairie et sur le site internet de la préfecture de l'Aube.


Le délai d'instruction de votre demande est de quatre mois, susceptible d'être prolongé à six mois conformément à l'article R 331-6 du Code Rural et de la Pêche Maritime, à compter de la date mentionnée ci-dessus. Durant ce délai, des informations supplémentaires sont susceptibles de vous être demandées, sans que cela puisse toutefois interrompre le délai d'instruction.

À défaut de notification d'une décision expresse au terme de ce délai, soit au plus tard le 01/07/2025, **vous bénéficierez d'une autorisation implicite d'exploiter**. Dans ce cas, vous pourrez solliciter une attestation auprès du service instructeur, conformément aux dispositions de l'article L 232-3 du code des relations entre le public et l'administration.

J'attire votre attention sur le fait que le présent accusé de réception de votre demande ne vous autorise pas à mettre en valeur les parcelles qui en font l'objet.

Je vous prie d'agréer, Monsieur, l'expression de ma considération distinguée.

Pour le Préfet,
pour la directrice départementale des territoires par intérim,
le chef du service agriculture et espace rural


Laurent BOULLANGER

PJ : références cadastrales

| |
|---|
| Références cadastrales des biens objet de la demande |
|---|

Dénomination et commune du demandeur : Monsieur DANTON Guillaume demeurant à PARIS 13E ARRONDISSEMENT a déposé une demande d'autorisation d'exploiter pour : 72.9073 ha.

| Communes | Références cadastrales | Surface en ha |
|---------------------------|------------------------|---------------|
| 10280 SAINT-MESMIN | 000 ZN 55 | 5.1900 |
| 10280 FONTAINE-LES-GRES | 000 ZT 18 | 2.3615 |
| 10280 FONTAINE-LES-GRES | 000 ZT 17 | 0.2951 |
| 10280 FONTAINE-LES-GRES | 000 ZT 16 | 0.2559 |
| 10280 FONTAINE-LES-GRES | 000 ZT 15 | 0.7990 |
| 10280 FONTAINE-LES-GRES | 000 ZT 14 | 1.1956 |
| 10280 FONTAINE-LES-GRES | 000 ZT 13 | 0.9755 |
| 10280 FONTAINE-LES-GRES | 000 ZT 12 | 9.1536 |
| 10280 FONTAINE-LES-GRES | 000 ZN 39 | 0.8067 |
| 10280 FONTAINE-LES-GRES | 000 ZN 2 | 1.5372 |
| 10170 DROUPT-SAINTE-MARIE | 000 ZH 14 | 0.1703 |
| 10170 DROUPT-SAINTE-MARIE | 000 ZH 13 | 0.6292 |
| 10170 DROUPT-SAINTE-MARIE | 000 ZH 12 | 10.4269 |
| 10170 DROUPT-SAINTE-MARIE | 000 ZH 11 | 11.0499 |
| 10170 DROUPT-SAINTE-MARIE | 000 ZD 45 | 15.8490 |
| 10170 DROUPT-SAINTE-MARIE | 000 ZA 55 | 0.6700 |
| 10170 DROUPT-SAINTE-MARIE | 000 ZA 39 | 10.0000 |
| 10170 DROUPT-SAINTE-MARIE | 000 0E 179 | 0.0892 |
| 10170 DROUPT-SAINTE-MARIE | 000 0E 150 | 0.0406 |
| 10170 DROUPT-SAINTE-MARIE | 000 0E 73 | 0.7055 |
| 10170 DROUPT-SAINTE-MARIE | 000 0D 357 | 0.3286 |
| 10170 DROUPT-SAINTE-MARIE | 000 0D 256 | 0.3780 |



**PRÉFET
DE L'AUBE**

*Liberté
Égalité
Fraternité*

**DIRECTION DÉPARTEMENTALE DES
TERRITOIRES**

Service agriculture et espace rural

Dossier suivi par Allison DJEBBI
Mel : ddt-saer-bfae@aube.gouv.fr
Tél. : +33 3 25 46 21 38

Réf. : 044202502278026/10250063-001
LRAR n° :

**Direction départementale
des territoires de l'Aube**

**Le Préfet
à**

EARL VALENTIN ET JULIETTE
BOURGEOIS
1 route de vougrey

10210 VILLIERS-SOUS-PRASLIN

TROYES, le 06/03/2025

**Demande d'autorisation d'exploiter n° 044202502278026/10250063-001
ACCUSÉ DE RÉCEPTION DE DOSSIER COMPLET**

Madame,

Vous avez signé dans Logics le 03/03/2025, une demande d'autorisation d'exploiter des terres d'une superficie de 80.1933 ha à ARRELLES (10340), JULLY-SUR-SARCE (10260), VILLIERS-SOUS-PRASLIN (10210), VIREY-SOUS-BAR (10260), actuellement mises en valeur par madame BOURGEOIS Juliette. Les références cadastrales sont reprises dans le récapitulatif en annexe.

Votre dossier, enregistré sous le numéro 044202502278026/10250063-001, est complet à la date du 03/03/2025. Il sera instruit par les services de la DDT et fera l'objet d'une publicité en mairie et sur le site internet de la préfecture de l'Aube.

Le délai d'instruction de votre demande est de quatre mois, susceptible d'être prolongé à six mois conformément à l'article R 331-6 du Code Rural et de la Pêche Maritime, à compter de la date mentionnée ci-dessus. Durant ce délai, des informations supplémentaires sont susceptibles de vous être demandées, sans que cela puisse toutefois interrompre le délai d'instruction.

À défaut de notification d'une décision expresse au terme de ce délai, soit au plus tard le 03/07/2025, **vous bénéficierez d'une autorisation implicite d'exploiter**. Dans ce cas, vous pourrez solliciter une attestation auprès du service instructeur, conformément aux dispositions de l'article L 232-3 du code des relations entre le public et l'administration.

J'attire votre attention sur le fait que le présent accusé de réception de votre demande ne vous autorise pas à mettre en valeur les parcelles qui en font l'objet.

Je vous prie d'agréer, Madame, l'expression de ma considération distinguée.

Pour le Préfet,
pour la directrice départemental des territoires,
le chef du service agriculture et espace rural

Laurent BOULLANGER

PJ : références cadastrales

| |
|---|
| Références cadastrales des biens objet de la demande |
|---|

Dénomination et commune du demandeur : L'EARL VALENTIN ET JULIETTE BOURGEOIS demeurant à VILLIERS-SOUS-PRASLIN a déposé une demande d'autorisation d'exploiter pour : 80.1933 ha.

| Communes | Références cadastrales | Surface en ha |
|-----------------------------|-------------------------------|----------------------|
| 10260 JULLY-SUR-SARCE | 000 OE 288 | 0.2120 |
| 10210 VILLIERS-SOUS-PRASLIN | 000 ZE 5 | 4.9770 |
| 10210 VILLIERS-SOUS-PRASLIN | 000 ZK 8 | 0.5240 |
| 10210 VILLIERS-SOUS-PRASLIN | 000 ZK 12 | 7.1000 |
| 10260 JULLY-SUR-SARCE | 000 ZH 48 | 0.4130 |
| 10260 JULLY-SUR-SARCE | 000 ZH 47 | 0.4060 |
| 10260 JULLY-SUR-SARCE | 000 ZH 15 | 2.4320 |
| 10260 JULLY-SUR-SARCE | 000 ZH 10 | 5.4180 |
| 10260 JULLY-SUR-SARCE | 000 ZD 31 | 0.3790 |
| 10260 JULLY-SUR-SARCE | 000 ZA 39 | 3.9810 |
| 10260 JULLY-SUR-SARCE | 000 ZA 38 | 0.0744 |
| 10340 ARRELLES | 000 ZH 8 | 0.7300 |
| 10340 ARRELLES | 000 ZH 7 | 0.1370 |
| 10340 ARRELLES | 000 ZH 6 | 0.0490 |
| 10340 ARRELLES | 000 ZH 5 | 3.9500 |
| 10340 ARRELLES | 000 ZE 19 | 2.3400 |
| 10340 ARRELLES | 000 ZD 78 | 0.5170 |
| 10340 ARRELLES | 000 ZD 74 | 7.8690 |
| 10340 ARRELLES | 000 ZB 102 | 1.5660 |
| 10340 ARRELLES | 000 ZB 101 | 0.7640 |
| 10260 VIREY-SOUS-BAR | 000 ZI 38 | 0.2240 |
| 10260 VIREY-SOUS-BAR | 000 ZE 9 | 2.4060 |
| 10260 JULLY-SUR-SARCE | 000 ZE 12 | 2.9710 |
| 10260 JULLY-SUR-SARCE | 000 ZC 9 | 0.4400 |
| 10260 JULLY-SUR-SARCE | 000 ZB 52 | 0.5142 |
| 10260 JULLY-SUR-SARCE | 000 ZB 51 | 0.0558 |
| 10260 JULLY-SUR-SARCE | 000 ZB 42 | 1.2720 |
| 10260 JULLY-SUR-SARCE | 000 ZB 21 | 3.5740 |
| 10260 JULLY-SUR-SARCE | 000 ZA 37 | 0.0756 |
| 10260 JULLY-SUR-SARCE | 000 ZA 28 | 8.2720 |
| 10260 JULLY-SUR-SARCE | 000 OE 351 | 0.0918 |
| 10260 JULLY-SUR-SARCE | 000 OE 350 | 0.0322 |
| 10260 JULLY-SUR-SARCE | 000 OE 349 | 0.4987 |
| 10260 JULLY-SUR-SARCE | 000 OE 348 | 0.3054 |

| | | |
|-----------------------|------------|--------|
| 10260 JULLY-SUR-SARCE | 000 0E 347 | 0.0205 |
| 10260 JULLY-SUR-SARCE | 000 0E 346 | 0.0302 |
| 10260 JULLY-SUR-SARCE | 000 0E 345 | 0.0018 |
| 10260 JULLY-SUR-SARCE | 000 0E 344 | 0.0020 |
| 10260 JULLY-SUR-SARCE | 000 0E 343 | 0.0627 |
| 10260 JULLY-SUR-SARCE | 000 0E 342 | 0.0100 |
| 10260 JULLY-SUR-SARCE | 000 0E 341 | 0.2373 |
| 10260 JULLY-SUR-SARCE | 000 0E 340 | 0.3004 |
| 10260 JULLY-SUR-SARCE | 000 0E 339 | 0.1620 |
| 10260 JULLY-SUR-SARCE | 000 0E 338 | 0.1056 |
| 10260 JULLY-SUR-SARCE | 000 0E 337 | 0.0209 |
| 10260 JULLY-SUR-SARCE | 000 0E 291 | 2.3220 |
| 10260 JULLY-SUR-SARCE | 000 0E 290 | 0.2970 |
| 10260 JULLY-SUR-SARCE | 000 0D 5 | 0.7200 |
| 10260 JULLY-SUR-SARCE | 000 0C 489 | 2.3000 |
| 10260 JULLY-SUR-SARCE | 000 0C 438 | 0.5380 |
| 10260 JULLY-SUR-SARCE | 000 0C 436 | 0.2860 |
| 10260 JULLY-SUR-SARCE | 000 0C 434 | 0.2060 |
| 10260 JULLY-SUR-SARCE | 000 0C 433 | 0.1218 |
| 10260 JULLY-SUR-SARCE | 000 0C 432 | 0.4587 |
| 10260 JULLY-SUR-SARCE | 000 0C 431 | 0.3535 |
| 10260 JULLY-SUR-SARCE | 000 0C 419 | 0.4300 |
| 10260 JULLY-SUR-SARCE | 000 0C 348 | 0.1820 |
| 10260 JULLY-SUR-SARCE | 000 0C 4 | 0.2625 |
| 10260 JULLY-SUR-SARCE | 000 0C 1 | 0.4530 |
| 10260 JULLY-SUR-SARCE | 000 0B 577 | 0.1003 |
| 10260 JULLY-SUR-SARCE | 000 0B 570 | 0.5580 |
| 10260 JULLY-SUR-SARCE | 000 0B 569 | 0.2985 |
| 10260 JULLY-SUR-SARCE | 000 0B 567 | 0.1625 |
| 10260 JULLY-SUR-SARCE | 000 0B 168 | 0.0220 |
| 10260 JULLY-SUR-SARCE | 000 ZB 46 | 4.5970 |



**PRÉFET
DE L'AUBE**

*Liberté
Égalité
Fraternité*

**DIRECTION DÉPARTEMENTALE DES
TERRITOIRES**

Service agriculture et espace rural

Dossier suivi par Allison DJEBBI
Mel : ddt-saer-bfae@aube.gouv.fr
Tél. : +33 3 25 46 21 38

Réf. : 044202502257960-10250065
LRAR n° :

**Direction départementale
des territoires de l'Aube**

Le Préfet

à

EARL DE FROMENTEL
Ferme de la fromentelle

10220 DOSCHES

TROYES, le 10/03/2025

**Demande d'autorisation d'exploiter n° 044202502257960-10250065
ACCUSÉ DE RÉCEPTION DE DOSSIER COMPLET**

Monsieur,

Vous avez signé dans Logics le 06/03/2025, une demande d'autorisation d'exploiter des terres d'une superficie de 14.6500 ha à DOSCHES (10220), actuellement mises en valeur par l'EARL DE LA CÔTE AUX SUISSES . Les références cadastrales sont reprises dans le récapitulatif en annexe.

Votre dossier, enregistré sous le numéro 044202502257960-10250065, est complet à la date du 06/03/2025. Il sera instruit par les services de la DDT et fera l'objet d'une publicité en mairie et sur le site internet de la préfecture de l'Aube.

Le délai d'instruction de votre demande est de quatre mois, susceptible d'être prolongé à six mois conformément à l'article R 331-6 du Code Rural et de la Pêche Maritime, à compter de la date mentionnée ci-dessus. Durant ce délai, des informations supplémentaires sont susceptibles de vous être demandées, sans que cela puisse toutefois interrompre le délai d'instruction.

À défaut de notification d'une décision expresse au terme de ce délai, soit au plus tard le 06/07/2025, **vous bénéficierez d'une autorisation implicite d'exploiter**. Dans ce cas, vous pourrez solliciter une attestation auprès du service instructeur, conformément aux dispositions de l'article L 232-3 du code des relations entre le public et l'administration.

J'attire votre attention sur le fait que le présent accusé de réception de votre demande ne vous autorise pas à mettre en valeur les parcelles qui en font l'objet.

Je vous prie d'agréer, Monsieur, l'expression de ma considération distinguée.

Pour le Préfet,
pour la directrice départementale des territoires,
le chef du service agriculture et espace rural

Laurent BOULLANGER

PJ : références cadastrales

| |
|---|
| Références cadastrales des biens objet de la demande |
|---|

Dénomination et commune du demandeur : EARL DE FROMENTEL demeurant à DOSCHES a déposé une demande d'autorisation d'exploiter pour : 14.6500 ha.

| Communes | Références cadastrales | Surface en ha |
|-----------------|-------------------------------|----------------------|
| 10220 DOSCHES | 000 OG 111 | 2.8500 |
| 10220 DOSCHES | 000 OG 44 | 3.7000 |
| 10220 DOSCHES | 000 OG 144 | 8.1000 |



**PRÉFET
DE L'AUBE**

*Liberté
Égalité
Fraternité*

**DIRECTION DÉPARTEMENTALE DES
TERRITOIRES**

Service agriculture et espace rural

Dossier suivi par Allison DJEBBI
Mel : ddt-saer-bfae@aube.gouv.fr
Tél. : +33 3 25 46 21 38

Réf. : 044202501237324/10250066-001
LRAR n° :

**Direction départementale
des territoires de l'Aube**

Le Préfet

à

Monsieur DRIVIERE Baptiste
16 Rue de la Paix

10170 ORVILLIERS-SAINT-JULIEN

TROYES, le 12/03/2025

**Demande d'autorisation d'exploiter n° 044202501237324/10250066-001
ACCUSÉ DE RÉCEPTION DE DOSSIER COMPLET**

Monsieur,

Vous avez signé dans Logics le 11/03/2025, une demande d'autorisation d'exploiter des terres d'une superficie de 159.9442 ha à CHAMPFLEURY (10700), PLANCY-L'ABBAYE (10380), SALON (10700), actuellement mises en valeur par l'EARL LUDOT LAURENT et l'EARL SIMONNET. Les références cadastrales sont reprises dans le récapitulatif en annexe.

Votre dossier, enregistré sous le numéro 044202501237324/10250066-001, est complet à la date du 11/03/2025. Il sera instruit par les services de la DDT et fera l'objet d'une publicité en mairie et sur le site internet de la préfecture de l'Aube.

Le délai d'instruction de votre demande est de quatre mois, susceptible d'être prolongé à six mois conformément à l'article R 331-6 du Code Rural et de la Pêche Maritime, à compter de la date mentionnée ci-dessus. Durant ce délai, des informations supplémentaires sont susceptibles de vous être demandées, sans que cela puisse toutefois interrompre le délai d'instruction.

À défaut de notification d'une décision expresse au terme de ce délai, soit au plus tard le 11/07/2025, **vous bénéficierez d'une autorisation implicite d'exploiter**. Dans ce cas, vous pourrez solliciter une attestation auprès du service instructeur, conformément aux dispositions de l'article L 232-3 du code des relations entre le public et l'administration.

J'attire votre attention sur le fait que le présent accusé de réception de votre demande ne vous autorise pas à mettre en valeur les parcelles qui en font l'objet.

Je vous prie d'agréer, Monsieur, l'expression de ma considération distinguée.

Pour le Préfet,
pour la directrice départementale des territoires,
le chef du service agriculture et espace rural


Laurent BOULLANGER

PJ : références cadastrales

Références cadastrales des biens objet de la demande

Dénomination et commune du demandeur : Monsieur DRIVIERE Baptiste demeurant à ORVILLIERS-SAINT-JULIEN a déposé une demande d'autorisation d'exploiter pour : 159.9442 ha.

| Communes | Références cadastrales | Surface en ha |
|-----------------------|-------------------------------|----------------------|
| 10700 CHAMPFLEURY | 000 ZO 5 | 2.7444 |
| 10700 CHAMPFLEURY | 000 ZO 4 | 0.6306 |
| 10700 CHAMPFLEURY | 000 ZH 41 | 3.1215 |
| 10700 CHAMPFLEURY | 000 ZB 35 | 0.0211 |
| 10700 CHAMPFLEURY | 000 ZO 7 | 2.6671 |
| 10700 CHAMPFLEURY | 000 ZB 44 | 18.2175 |
| 10380 PLANCY-L'ABBAYE | 000 ZW 2 | 19.4995 |
| 10700 SALON | 000 ZA 5 | 1.6850 |
| 10700 CHAMPFLEURY | 000 ZE 52 | 11.4431 |
| 10700 CHAMPFLEURY | 000 ZB 40 | 5.6751 |
| 10700 CHAMPFLEURY | 000 ZA 33 | 3.4620 |
| 10700 CHAMPFLEURY | 000 ZO 32 | 18.0814 |
| 10700 CHAMPFLEURY | 000 ZK 5 | 6.8100 |
| 10700 CHAMPFLEURY | 000 ZK 6 | 8.0360 |
| 10700 SALON | 000 ZR 23 | 0.1071 |
| 10700 SALON | 000 ZA 16 | 3.5064 |
| 10700 SALON | 000 ZA 11 | 1.2659 |
| 10700 SALON | 000 ZA 10 | 1.2305 |
| 10700 CHAMPFLEURY | 000 ZO 40 | 6.1411 |
| 10700 CHAMPFLEURY | 000 ZH 49 | 7.4545 |
| 10700 CHAMPFLEURY | 000 ZH 45 | 3.3692 |
| 10700 CHAMPFLEURY | 000 ZH 44 | 1.1321 |
| 10700 CHAMPFLEURY | 000 ZH 43 | 0.0392 |
| 10700 CHAMPFLEURY | 000 ZH 42 | 0.0133 |
| 10700 CHAMPFLEURY | 000 ZH 40 | 1.2507 |
| 10700 CHAMPFLEURY | 000 ZH 29 | 0.5126 |
| 10700 CHAMPFLEURY | 000 ZH 27 | 0.3927 |
| 10700 CHAMPFLEURY | 000 ZH 25 | 8.4732 |
| 10700 CHAMPFLEURY | 000 ZH 20 | 0.0763 |
| 10700 CHAMPFLEURY | 000 ZH 19 | 8.4429 |
| 10700 CHAMPFLEURY | 000 ZH 9 | 0.2350 |
| 10700 CHAMPFLEURY | 000 ZE 50 | 1.4208 |
| 10700 CHAMPFLEURY | 000 ZE 47 | 3.6734 |
| 10700 CHAMPFLEURY | 000 ZB 39 | 0.4229 |
| 10700 CHAMPFLEURY | 000 ZB 36 | 3.8995 |
| 10700 CHAMPFLEURY | 000 ZB 32 | 0.3012 |

| | | |
|-----------------------|-----------|--------|
| 10700 CHAMPFLEURY | 000 ZB 26 | 0.6442 |
| 10700 CHAMPFLEURY | 000 ZA 32 | 1.1200 |
| 10700 CHAMPFLEURY | 000 ZA 27 | 0.8940 |
| 10700 CHAMPFLEURY | 000 ZA 11 | 1.3110 |
| 10380 PLANCY-L'ABBAYE | 000 ZW 1 | 0.1800 |
| 10700 CHAMPFLEURY | 000 AB 4 | 0.2726 |
| 10700 CHAMPFLEURY | 000 AB 8 | 0.0676 |



**PRÉFET
DE L'AUBE**

*Liberté
Égalité
Fraternité*

**DIRECTION DÉPARTEMENTALE DES
TERRITOIRES**

Service agriculture et espace rural

Dossier suivi par Allison DJEBBI
Mel : ddt-saer-bfae@aube.gouv.fr
Tél. : +33 3 25 46 21 38

Réf. : 044202503188471-10250068
LRAR n° :

**Direction départementale
des territoires de l'Aube**

**Le Préfet
à**

EARL SOUILLARD PHILIPPE
4 rue oudin leger

10420 LES NOES-PRES-TROYES

TROYES, le 31/03/2025

**Demande d'autorisation d'exploiter n° 044202503188471-10250068
ACCUSÉ DE RÉCEPTION DE DOSSIER COMPLET**

Monsieur,

Vous avez signé dans Logics le 18/03/2025, une demande d'autorisation d'exploiter des terres d'une superficie de 131.7763 ha à BARBEREY-SAINT-SULPICE (10600), LA CHAPELLE-SAINT-LUC (10600), LE PAVILLON-SAINTE-JULIE (10350), LES NOES-PRES-TROYES (10420), MACEY (10300), MONTGUEUX (10300), PAYNS (10600), SAINT-LYE (10180), SAINTE-SAVINE (10300). Les références cadastrales sont reprises dans le récapitulatif en annexe.

Votre dossier, enregistré sous le numéro 044202503188471-10250068, est complet à la date du 18/03/2025. Il sera instruit par les services de la DDT et fera l'objet d'une publicité en mairie et sur le site internet de la préfecture de l'Aube.

Le délai d'instruction de votre demande est de quatre mois, susceptible d'être prolongé à six mois conformément à l'article R 331-6 du Code Rural et de la Pêche Maritime, à compter de la date mentionnée ci-dessus. Durant ce délai, des informations supplémentaires sont susceptibles de vous être demandées, sans que cela puisse toutefois interrompre le délai d'instruction.

À défaut de notification d'une décision expresse au terme de ce délai, soit au plus tard le 18/07/2025, **vous bénéficierez d'une autorisation implicite d'exploiter**. Dans ce cas, vous pourrez solliciter une attestation auprès du service instructeur, conformément aux dispositions de l'article L 232-3 du code des relations entre le public et l'administration.

J'attire votre attention sur le fait que le présent accusé de réception de votre demande ne vous autorise pas à mettre en valeur les parcelles qui en font l'objet.

Je vous prie d'agréer, Monsieur, l'expression de ma considération distinguée.

Pour le Préfet,
pour le directeur départemental des territoires,
le chef du service agriculture et espace rural


Laurent BOULLANGER

PJ : références cadastrales

| |
|---|
| Références cadastrales des biens objet de la demande |
|---|

Dénomination et commune du demandeur : L'EARL SOUILLARD PHILIPPE demeurant à LES NOES-PRES-TROYES a déposé une demande d'autorisation d'exploiter pour : 131.7763 ha.

| Communes | Références cadastrales | Surface en ha |
|-------------|------------------------|---------------|
| 10602 MACEY | 000 0H 55 | 0.2192 |
| 10602 MACEY | 000 0H 42 | 0.2285 |
| 10602 MACEY | 000 0H 43 | 0.4439 |
| 10602 MACEY | 000 0H 52 | 0.0815 |
| 10602 MACEY | 000 0H 53 | 1.1625 |
| 10602 MACEY | 000 0H 54 | 0.5387 |
| 10602 MACEY | 000 0H 59 | 0.2942 |
| 10602 MACEY | 000 0H 60 | 1.4945 |
| 10602 MACEY | 000 0H 62 | 0.3682 |
| 10602 MACEY | 000 0H 63 | 0.5608 |
| 10602 MACEY | 000 0H 65 | 0.2540 |
| 10602 MACEY | 000 0H 68 | 0.1202 |
| 10602 MACEY | 000 0H 70 | 0.9320 |
| 10602 MACEY | 000 0H 87 | 0.0989 |
| 10602 MACEY | 000 0H 88 | 0.0989 |
| 10602 MACEY | 000 0H 89 | 0.4254 |
| 10602 MACEY | 000 0H 90 | 0.1325 |
| 10602 MACEY | 000 0H 92 | 0.3900 |
| 10602 MACEY | 000 0H 94 | 0.8140 |
| 10602 MACEY | 000 0H 77 | 0.0788 |
| 10602 MACEY | 000 0H 78 | 0.4090 |
| 10602 MACEY | 000 0H 79 | 0.1808 |
| 10602 MACEY | 000 0H 80 | 0.2361 |
| 10602 MACEY | 000 0H 81 | 1.6708 |
| 10602 MACEY | 000 0H 82 | 0.0935 |
| 10602 MACEY | 000 0H 83 | 0.9042 |
| 10602 MACEY | 000 0H 84 | 0.5073 |
| 10602 MACEY | 000 0H 85 | 0.4199 |
| 10602 MACEY | 000 0H 250 | 0.0778 |
| 10602 MACEY | 000 0H 319 | 0.3863 |
| 10602 MACEY | 000 0H 320 | 0.2979 |
| 10602 MACEY | 000 0H 321 | 0.0807 |
| 10602 MACEY | 000 0H 322 | 0.1604 |
| 10602 MACEY | 000 0H 324 | 0.2428 |
| 10602 MACEY | 000 0H 325 | 0.4588 |
| 10602 MACEY | 000 0H 326 | 0.0408 |
| 10602 MACEY | 000 0H 327 | 0.0869 |

| | | |
|--------------------------------|------------|--------|
| 10602 MACEY | 000 0H 330 | 1.7849 |
| 10602 MACEY | 000 0H 365 | 0.2132 |
| 10602 MACEY | 000 0H 498 | 0.8143 |
| 10602 MACEY | 000 0H 499 | 0.2720 |
| 10602 MACEY | 000 0H 57 | 0.4482 |
| 10602 MACEY | 000 0H 66 | 0.2810 |
| 10350 LE PAVILLON-SAINTE-JULIE | 000 YL 11 | 2.5442 |
| 10606 SAINT-LYE | 000 YD 2 | 1.7667 |
| 10606 SAINT-LYE | 000 YE 24 | 1.0688 |
| 10600 BARBEREY-SAINT-SULPICE | 000 ZB 31 | 2.3613 |
| 10600 BARBEREY-SAINT-SULPICE | 000 ZB 33 | 1.5282 |
| 10600 BARBEREY-SAINT-SULPICE | 000 ZB 34 | 2.0584 |
| 10600 BARBEREY-SAINT-SULPICE | 000 ZB 35 | 7.0246 |
| 10600 BARBEREY-SAINT-SULPICE | 000 ZB 36 | 0.3730 |
| 10600 BARBEREY-SAINT-SULPICE | 000 ZC 2 | 0.2051 |
| 10600 BARBEREY-SAINT-SULPICE | 000 ZC 4 | 0.2532 |
| 10600 BARBEREY-SAINT-SULPICE | 000 ZC 5 | 0.1655 |
| 10600 BARBEREY-SAINT-SULPICE | 000 ZC 6 | 0.6885 |
| 10600 BARBEREY-SAINT-SULPICE | 000 ZC 10 | 0.8051 |
| 10600 BARBEREY-SAINT-SULPICE | 000 ZC 13 | 1.5906 |
| 10600 LA CHAPELLE-SAINT-LUC | 000 ZB 7 | 0.0677 |
| 10600 LA CHAPELLE-SAINT-LUC | 000 ZB 8 | 0.0754 |
| 10600 LA CHAPELLE-SAINT-LUC | 000 ZB 9 | 0.1985 |
| 10600 LA CHAPELLE-SAINT-LUC | 000 ZB 36 | 1.8022 |
| 10600 LA CHAPELLE-SAINT-LUC | 000 AH 172 | 0.0800 |
| 10600 LA CHAPELLE-SAINT-LUC | 000 ZD 45 | 1.1759 |
| 10089 SAINTE-SAVINE | 000 ZK 35 | 3.4837 |
| 10089 SAINTE-SAVINE | 000 ZK 36 | 2.3708 |
| 10420 LES NOES-PRES-TROYES | 000 AB 32 | 0.0933 |

| | | |
|------------------------------|------------|---------|
| 10420 LES NOES-PRES-TROYES | 000 AB 41 | 0.0139 |
| 10420 LES NOES-PRES-TROYES | 000 AB 42 | 0.0077 |
| 10420 LES NOES-PRES-TROYES | 000 AB 325 | 0.1696 |
| 10420 LES NOES-PRES-TROYES | 000 AB 326 | 0.5655 |
| 10600 PAYNS | 000 ZH 48 | 3.5410 |
| 10606 SAINT-LYE | 000 YD 5 | 3.0056 |
| 10600 LA CHAPELLE-SAINT-LUC | 000 ZB 5 | 0.2349 |
| 10606 SAINT-LYE | 000 ZV 12 | 11.2756 |
| 10600 BARBEREY-SAINT-SULPICE | 000 ZC 8 | 2.6284 |
| 10600 LA CHAPELLE-SAINT-LUC | 000 ZB 31 | 2.7873 |
| 10600 LA CHAPELLE-SAINT-LUC | 000 ZD 3 | 2.2430 |
| 10300 MONTGUEUX | 000 OG 163 | 0.1103 |
| 10300 MONTGUEUX | 000 ZB 2 | 7.2970 |
| 10300 MONTGUEUX | 000 ZB 3 | 0.4930 |
| 10300 MONTGUEUX | 000 ZC 69 | 3.0350 |
| 10300 MONTGUEUX | 000 ZE 96 | 2.4780 |
| 10300 MONTGUEUX | 000 ZE 97 | 0.7010 |
| 10300 MONTGUEUX | 000 ZI 9 | 1.9680 |
| 10300 MONTGUEUX | 000 ZV 54 | 2.0700 |
| 10600 BARBEREY-SAINT-SULPICE | 000 ZC 11 | 0.6777 |
| 10600 BARBEREY-SAINT-SULPICE | 000 ZC 12 | 0.5058 |
| 10606 SAINT-LYE | 000 YD 3 | 1.3437 |
| 10606 SAINT-LYE | 000 YD 4 | 0.9758 |
| 10300 MONTGUEUX | 000 AA 73 | 0.4391 |
| 10300 MONTGUEUX | 000 AA 116 | 0.3238 |
| 10300 MONTGUEUX | 000 AC 51 | 1.7870 |
| 10600 LA CHAPELLE-SAINT-LUC | 000 ZB 30 | 7.5396 |
| 10606 SAINT-LYE | 000 YC 33 | 5.8672 |
| 10606 SAINT-LYE | 000 YC 32 | 5.8672 |
| 10606 SAINT-LYE | 000 YC 31 | 5.8673 |
| 10600 LA CHAPELLE-SAINT-LUC | 000 ZB 10 | 5.3723 |



**PRÉFET
DE L'AUBE**

*Liberté
Égalité
Fraternité*

**DIRECTION DÉPARTEMENTALE DES
TERRITOIRES**

Service agriculture et espace rural

Dossier suivi par Allison DJEBBI
Mel : ddt-saer-bfae@aube.gouv.fr
Tél. : +33 3 25 46 21 38

Réf. : 044202503188457-10250069
LRAR n° :

**Direction départementale
des territoires de l'Aube**

Le Préfet

à

Monsieur SOUILLARD Thibaud
7 rue Jacques Bourgoïn

10000 TROYES

TROYES, le 26/03/2025

**Demande d'autorisation d'exploiter n° 044202503188457-10250069
ACCUSÉ DE RÉCEPTION DE DOSSIER COMPLET**

Monsieur,

Vous avez signé dans Logics le 18/03/2025, une demande d'autorisation d'exploiter des terres d'une superficie de 132.8731 ha à BARBEREY-SAINT-SULPICE (10600), LA CHAPELLE-SAINT-LUC (10600), LA RIVIERE-DE-CORPS (10440), LES NOES-PRES-TROYES (10420), MONTGUEUX (10300), SAINT-LYE (10180), SAINTE-SAVINE (10300), TORVILLIERS (10440). Les références cadastrales sont reprises dans le récapitulatif en annexe.

Votre dossier, enregistré sous le numéro 044202503188457-10250069, est complet à la date du 18/03/2025. Il sera instruit par les services de la DDT et fera l'objet d'une publicité en mairie et sur le site internet de la préfecture de l'Aube.

Le délai d'instruction de votre demande est de quatre mois, susceptible d'être prolongé à six mois conformément à l'article R 331-6 du Code Rural et de la Pêche Maritime, à compter de la date mentionnée ci-dessus. Durant ce délai, des informations supplémentaires sont susceptibles de vous être demandées, sans que cela puisse toutefois interrompre le délai d'instruction.

À défaut de notification d'une décision expresse au terme de ce délai, soit au plus tard le 18/07/2025, **vous bénéficierez d'une autorisation implicite d'exploiter**. Dans ce cas, vous pourrez solliciter une attestation auprès du service instructeur, conformément aux dispositions de l'article L 232-3 du code des relations entre le public et l'administration.

J'attire votre attention sur le fait que le présent accusé de réception de votre demande ne vous autorise pas à mettre en valeur les parcelles qui en font l'objet.

Je vous prie d'agréer, Monsieur, l'expression de ma considération distinguée.

Pour le Préfet,
pour le directeur départemental des territoires,
le chef du service agriculture et espace rural


Laurent BOULLANGER

PJ : références cadastrales

Références cadastrales des biens objet de la demande

Dénomination et commune du demandeur : Monsieur SOUILLARD Thibaud demeurant à TROYES a déposé une demande d'autorisation d'exploiter pour : 132.8731 ha.

| Communes | Références cadastrales | Surface en ha |
|------------------------------|-------------------------------|----------------------|
| 10606 SAINT-LYE | 000 YD 6 | 1.1144 |
| 10606 SAINT-LYE | 000 YD 7 | 6.1473 |
| 10440 TORVILLIERS | 000 OA 558 | 0.2357 |
| 10600 LA CHAPELLE-SAINT-LUC | 000 ZB 15 | 2.7497 |
| 10600 LA CHAPELLE-SAINT-LUC | 000 ZC 73 | 5.6523 |
| 10600 LA CHAPELLE-SAINT-LUC | 000 ZD 129 | 0.1672 |
| 10600 LA CHAPELLE-SAINT-LUC | 000 ZD 133 | 0.1325 |
| 10600 LA CHAPELLE-SAINT-LUC | 000 ZD 135 | 1.0758 |
| 10600 BARBEREY-SAINT-SULPICE | 000 ZC 14 | 0.6026 |
| 10600 BARBEREY-SAINT-SULPICE | 000 ZC 15 | 3.4577 |
| 10089 SAINTE-SAVINE | 000 ZE 12 | 1.9488 |
| 10089 SAINTE-SAVINE | 000 ZE 13 | 2.5193 |
| 10089 SAINTE-SAVINE | 000 ZE 14 | 3.3328 |
| 10089 SAINTE-SAVINE | 000 ZK 67 | 2.8840 |
| 10089 SAINTE-SAVINE | 000 ZK 69 | 0.5407 |
| 10600 LA CHAPELLE-SAINT-LUC | 000 ZB 34 | 10.4787 |
| 10600 LA CHAPELLE-SAINT-LUC | 000 ZH 5 | 7.0000 |
| 10600 LA CHAPELLE-SAINT-LUC | 000 ZC 90 | 2.1328 |
| 10600 LA CHAPELLE-SAINT-LUC | 000 ZC 91 | 6.1280 |
| 10600 LA CHAPELLE-SAINT-LUC | 000 ZC 64 | 3.8720 |
| 10600 LA CHAPELLE-SAINT-LUC | 000 ZC 66 | 0.6595 |
| 10600 LA CHAPELLE-SAINT-LUC | 000 ZC 67 | 0.6629 |
| 10600 LA CHAPELLE-SAINT-LUC | 000 ZC 68 | 0.5084 |
| 10600 BARBEREY-SAINT-SULPICE | 000 ZB 27 | 3.2279 |
| 10600 BARBEREY-SAINT-SULPICE | 000 ZB 28 | 0.9095 |

| | | |
|------------------------------|------------|--------|
| 10600 BARBEREY-SAINT-SULPICE | 000 ZB 29 | 0.4353 |
| 10600 BARBEREY-SAINT-SULPICE | 000 ZB 30 | 0.1826 |
| 10440 LA RIVIERE-DE-CORPS | 000 0A 38 | 1.8320 |
| 10440 LA RIVIERE-DE-CORPS | 000 0A 39 | 1.9390 |
| 10440 LA RIVIERE-DE-CORPS | 000 0D 71 | 0.5200 |
| 10440 LA RIVIERE-DE-CORPS | 000 0D 72 | 0.6440 |
| 10440 LA RIVIERE-DE-CORPS | 000 0D 73 | 1.2960 |
| 10440 LA RIVIERE-DE-CORPS | 000 0D 74 | 3.8840 |
| 10440 LA RIVIERE-DE-CORPS | 000 0E 21 | 2.7310 |
| 10440 LA RIVIERE-DE-CORPS | 000 0E 38 | 3.1310 |
| 10440 LA RIVIERE-DE-CORPS | 000 0E 27 | 2.5680 |
| 10440 LA RIVIERE-DE-CORPS | 000 0E 43 | 2.9520 |
| 10089 SAINTE-SAVINE | 000 ZE 15 | 6.2437 |
| 10440 TORVILLIERS | 000 ZE 58 | 2.7761 |
| 10600 LA CHAPELLE-SAINT-LUC | 000 ZB 40 | 5.0000 |
| 10420 LES NOES-PRES-TROYES | 000 AA 89 | 0.0015 |
| 10420 LES NOES-PRES-TROYES | 000 AA 203 | 0.1365 |
| 10600 LA CHAPELLE-SAINT-LUC | 000 ZB 4 | 4.0049 |
| 10600 LA CHAPELLE-SAINT-LUC | 000 ZB 35 | 8.4999 |
| 10606 SAINT-LYE | 000 YB 10 | 4.5000 |
| 10300 MONTGUEUX | 000 ZV 39 | 0.3360 |
| 10600 LA CHAPELLE-SAINT-LUC | 000 ZD 127 | 6.6162 |
| 10420 LES NOES-PRES-TROYES | 000 AA 316 | 0.0650 |
| 10420 LES NOES-PRES-TROYES | 000 AA 319 | 0.1656 |
| 10089 SAINTE-SAVINE | 000 ZK 68 | 4.2723 |



**PRÉFET
DE L'AUBE**

*Liberté
Égalité
Fraternité*

**DIRECTION DÉPARTEMENTALE DES
TERRITOIRES**

Service agriculture et espace rural

Dossier suivi par Allison DJEBBI
Mel : ddt-saer-bfae@aube.gouv.fr
Tél. : +33 3 25 46 21 38

Réf. : 044202503148370-10250070
LRAR n° :

**Direction départementale
des territoires de l'Aube**

**Le Préfet
à**

SCEA CHEVAUDOT
54 rue saint-martin

10290 FAUX-VILLECERF

TROYES, le 17/03/2025

**Demande d'autorisation d'exploiter n° 044202503148370-10240070
ACCUSÉ DE RÉCEPTION DE DOSSIER COMPLET**

Monsieur,

Vous avez signé dans Logics le 14/03/2025, une demande d'autorisation d'exploiter des terres d'une superficie de 10.9100 ha à FAUX-VILLECERF (10290), actuellement mises en valeur par la SCEA GENERATION LEGRAND. Les références cadastrales sont reprises dans le récapitulatif en annexe.

Votre dossier, enregistré sous le numéro 044202503148370-10250070, est complet à la date du 14/03/2025. Il sera instruit par les services de la DDT et fera l'objet d'une publicité en mairie et sur le site internet de la préfecture de l'Aube.

Le délai d'instruction de votre demande est de quatre mois, susceptible d'être prolongé à six mois conformément à l'article R 331-6 du Code Rural et de la Pêche Maritime, à compter de la date mentionnée ci-dessus. Durant ce délai, des informations supplémentaires sont susceptibles de vous être demandées, sans que cela puisse toutefois interrompre le délai d'instruction.

À défaut de notification d'une décision expresse au terme de ce délai, soit au plus tard le 14/07/2025, **vous bénéficierez d'une autorisation implicite d'exploiter**. Dans ce cas, vous pourrez solliciter une attestation auprès du service instructeur, conformément aux dispositions de l'article L 232-3 du code des relations entre le public et l'administration.

J'attire votre attention sur le fait que le présent accusé de réception de votre demande ne vous autorise pas à mettre en valeur les parcelles qui en font l'objet.

Je vous prie d'agréer, Monsieur, l'expression de ma considération distinguée.

Pour le Préfet,
pour le directeur départemental des territoires,
le chef du service agriculture et espace rural

Laurent BOULLANGER

PJ : références cadastrales

| |
|---|
| Références cadastrales des biens objet de la demande |
|---|

Dénomination et commune du demandeur : La SCEA CHEVAUDOT demeurant à FAUX-VILLECERF a déposé une demande d'autorisation d'exploiter pour : 10.9100 ha.

| Communes | Références cadastrales | Surface en ha |
|----------------------|-------------------------------|----------------------|
| 10290 FAUX-VILLECERF | 000 ZI 48 | 5.0300 |
| 10290 FAUX-VILLECERF | 000 ZK 21 | 2.1050 |
| 10290 FAUX-VILLECERF | 000 ZK 22 | 3.7750 |



**PRÉFET
DE L'AUBE**

*Liberté
Égalité
Fraternité*

**DIRECTION DÉPARTEMENTALE DES
TERRITOIRES**

Service agriculture et espace rural

Dossier suivi par Allison DJEBBI
Mel : ddt-saer-bfae@aube.gouv.fr
Tél. : +33 3 25 46 21 38

Réf. : 044202502217854-10250071
LRAR n° :

**Direction départementale
des territoires de l'Aube**

**Le Préfet
à**

Monsieur MOCQUART Matthieu Roger
Jean
10 rue des tilleuls

52000 JONCHERY

TROYES, le 17/03/2025

**Demande d'autorisation d'exploiter n° 044202502217854-10250071
ACCUSÉ DE RÉCEPTION DE DOSSIER COMPLET**

Monsieur,

Vous avez signé dans Logics le 17/03/2025, une demande d'autorisation d'exploiter des terres d'une superficie de 1.4871 ha à COLOMBE-LE-SEC (10200), FONTAINE (10200), LIGNOL-LE-CHATEAU (10200), actuellement mises en valeur par l'EARL CHAMPAGNE MOCQUART-COURAGEOT. Les références cadastrales sont reprises dans le récapitulatif en annexe.

Votre dossier, enregistré sous le numéro 044202502217854-10250071, est complet à la date du 17/03/2025. Il sera instruit par les services de la DDT et fera l'objet d'une publicité en mairie et sur le site internet de la préfecture de l'Aube.


Le délai d'instruction de votre demande est de quatre mois, susceptible d'être prolongé à six mois conformément à l'article R 331-6 du Code Rural et de la Pêche Maritime, à compter de la date mentionnée ci-dessus. Durant ce délai, des informations supplémentaires sont susceptibles de vous être demandées, sans que cela puisse toutefois interrompre le délai d'instruction.

À défaut de notification d'une décision expresse au terme de ce délai, soit au plus tard le 17/07/2025, **vous bénéficierez d'une autorisation implicite d'exploiter**. Dans ce cas, vous pourrez solliciter une attestation auprès du service instructeur, conformément aux dispositions de l'article L 232-3 du code des relations entre le public et l'administration.

J'attire votre attention sur le fait que le présent accusé de réception de votre demande ne vous autorise pas à mettre en valeur les parcelles qui en font l'objet.

Je vous prie d'agréer, Monsieur, l'expression de ma considération distinguée.

Pour le Préfet,
pour le directeur départemental des territoires,
le chef du service agriculture et espace rural


Laurent BOULLANGER

PJ : références cadastrales

| |
|---|
| Références cadastrales des biens objet de la demande |
|---|

Dénomination et commune du demandeur : Monsieur MOCQUART Matthieu Roger Jean demeurant à JONCHERY a déposé une demande d'autorisation d'exploiter pour : 1.4871 ha.

| Communes | Références cadastrales | Surface en ha |
|-------------------------|-------------------------------|----------------------|
| 10200 COLOMBE-LE-SEC | 000 ZN 25 | 0.5285 |
| 10200 COLOMBE-LE-SEC | 000 ZN 26 | 0.1000 |
| 10202 FONTAINE | 000 0A 835 | 0.0145 |
| 10202 FONTAINE | 000 0A 838 | 0.0820 |
| 10200 LIGNOL-LE-CHATEAU | 000 ZB 43 | 0.4839 |
| 10200 LIGNOL-LE-CHATEAU | 000 ZC 7 | 0.1251 |
| 10200 LIGNOL-LE-CHATEAU | 000 ZC 12 | 0.0583 |
| 10200 LIGNOL-LE-CHATEAU | 000 ZM 14 | 0.0365 |
| 10200 LIGNOL-LE-CHATEAU | 000 ZB 42 | 0.0583 |



**PRÉFET
DE L'AUBE**

*Liberté
Égalité
Fraternité*

**DIRECTION DÉPARTEMENTALE DES
TERRITOIRES**

Service agriculture et espace rural

Dossier suivi par Allison DJEBBI
Mel : ddt-saer-bfae@aube.gouv.fr
Tél. : +33 3 25 46 21 38

Réf. : 044202503188470-10250075
LRAR n° :

**Direction départementale
des territoires de l'Aube**

**Le Préfet
à**

GAEC DES GREVES
5 ferme de la graviere

10500 LASSICOURT

TROYES, le 21/03/2025

**Demande d'autorisation d'exploiter n° 044202503188470-10250075
ACCUSÉ DE RÉCEPTION DE DOSSIER COMPLET**

Monsieur,

Vous avez signé dans Logics le 18/03/2025, une demande d'autorisation d'exploiter des terres d'une superficie de 32.4479 ha à AMANCE (10140), HAMPIGNY (10500), VALLENTIGNY (10500), actuellement mises en valeur par l'EARL ROUYER et monsieur MARNAT Baptiste. Les références cadastrales sont reprises dans le récapitulatif en annexe.

Votre dossier, enregistré sous le numéro 044202503188470, est complet à la date du 18/03/2025. Il sera instruit par les services de la DDT et fera l'objet d'une publicité en mairie et sur le site internet de la préfecture de l'Aube.

Le délai d'instruction de votre demande est de quatre mois, susceptible d'être prolongé à six mois conformément à l'article R 331-6 du Code Rural et de la Pêche Maritime, à compter de la date mentionnée ci-dessus. Durant ce délai, des informations supplémentaires sont susceptibles de vous être demandées, sans que cela puisse toutefois interrompre le délai d'instruction.

À défaut de notification d'une décision expresse au terme de ce délai, soit au plus tard le 18/07/2025, **vous bénéficierez d'une autorisation implicite d'exploiter**. Dans ce cas, vous pourrez solliciter une attestation auprès du service instructeur, conformément aux dispositions de l'article L 232-3 du code des relations entre le public et l'administration.

J'attire votre attention sur le fait que le présent accusé de réception de votre demande ne vous autorise pas à mettre en valeur les parcelles qui en font l'objet.

Je vous prie d'agréer, Monsieur, l'expression de ma considération distinguée.

Pour le Préfet,
pour le directeur départemental des territoires,
le chef du service agriculture et espace rural


Laurent BOULLANGER

PJ : références cadastrales

| |
|---|
| Références cadastrales des biens objet de la demande |
|---|

Dénomination et commune du demandeur : Le GAEC DES GREVES demeurant à LASSICOURT a déposé une demande d'autorisation d'exploiter pour : 32.4479 ha.

| Communes | Références cadastrales | Surface en ha |
|-------------------|-------------------------------|----------------------|
| 10140 AMANCE | 000 ZP 65 | 3.1999 |
| 10500 HAMPIGNY | 000 ZD 12 | 4.7060 |
| 10500 HAMPIGNY | 000 ZD 15 | 3.0800 |
| 10500 HAMPIGNY | 000 ZD 16 | 0.0240 |
| 10500 HAMPIGNY | 000 ZD 21 | 7.5040 |
| 10500 HAMPIGNY | 000 ZD 19 | 1.0040 |
| 10500 VALLENTIGNY | 000 ZM 34 | 1.1860 |
| 10500 VALLENTIGNY | 000 ZM 143 | 8.2140 |
| 10500 VALLENTIGNY | 000 ZM 154 | 3.5300 |



**PRÉFET
DE L'AUBE**

*Liberté
Égalité
Fraternité*

**DIRECTION DÉPARTEMENTALE DES
TERRITOIRES**

Service agriculture et espace rural

Dossier suivi par Allison DJEBBI
Mel : ddt-saer-bfae@aube.gouv.fr
Tél. : +33 3 25 46 21 38

Réf. : 044202503158394-10250076
LRAR n° :

**Direction départementale
des territoires de l'Aube**

**Le Préfet
à**

EARL DUMINIL CHRISTOPHE
7 rue pennerat
palis

10160 AIX-VILLEMAUR-PALIS

TROYES, le 21/03/2025

**Demande d'autorisation d'exploiter n° 044202503158394
ACCUSÉ DE RÉCEPTION DE DOSSIER COMPLET**

Monsieur,

Vous avez signé dans Logics le 18/03/2025, une demande d'autorisation d'exploiter des terres d'une superficie de 9.1690 ha à FAUX-VILLECERF (10290), actuellement mises en valeur par l'EARL DHULST VINCENT. Les références cadastrales sont reprises dans le récapitulatif en annexe.

Votre dossier, enregistré sous le numéro 044202503158394-10250076, est complet à la date du 18/03/2025. Il sera instruit par les services de la DDT et fera l'objet d'une publicité en mairie et sur le site internet de la préfecture de l'Aube.

Le délai d'instruction de votre demande est de quatre mois, susceptible d'être prolongé à six mois conformément à l'article R 331-6 du Code Rural et de la Pêche Maritime, à compter de la date mentionnée ci-dessus. Durant ce délai, des informations supplémentaires sont susceptibles de vous être demandées, sans que cela puisse toutefois interrompre le délai d'instruction.

À défaut de notification d'une décision expresse au terme de ce délai, soit au plus tard le 18/07/2025, **vous bénéficierez d'une autorisation implicite d'exploiter**. Dans ce cas, vous pourrez solliciter une attestation auprès du service instructeur, conformément aux dispositions de l'article L 232-3 du code des relations entre le public et l'administration.

J'attire votre attention sur le fait que le présent accusé de réception de votre demande ne vous autorise pas à mettre en valeur les parcelles qui en font l'objet.

Je vous prie d'agréer, Monsieur, l'expression de ma considération distinguée.

Pour le Préfet,
pour le directeur départemental des territoires,
le chef du service agriculture et espace rural


Laurent BOULLANGER

PJ : références cadastrales

| |
|---|
| Références cadastrales des biens objet de la demande |
|---|

Dénomination et commune du demandeur : L'EARL DUMINIL CHRISTOPHE demeurant à AIX-VILLEMAUR-PALIS a déposé une demande d'autorisation d'exploiter pour : 9.1690 ha.

| Communes | Références cadastrales | Surface en ha |
|----------------------|-------------------------------|----------------------|
| 10290 FAUX-VILLECERF | 000 ZC 8 | 9.1690 |



**PRÉFET
DE L'AUBE**

*Liberté
Égalité
Fraternité*

**DIRECTION DÉPARTEMENTALE DES
TERRITOIRES**

Service agriculture et espace rural

Dossier suivi par Allison DJEBBI
Mel : ddt-saer-bfae@aube.gouv.fr
Tél. : +33 3 25 46 21 38

Réf. : 044202503178437-10250077
LRAR n° :

**Direction départementale
des territoires de l'Aube**

Le Préfet

à

Monsieur BOLLAERT Loïc
34 rue des Ouches

10400 AVANT-LES-MARCILLY

TROYES, le 24/03/2025

**Demande d'autorisation d'exploiter n° 044202503178437-10250077
ACCUSÉ DE RÉCEPTION DE DOSSIER COMPLET**

Monsieur,

Vous avez signé dans Logics le 20/03/2025, une demande d'autorisation d'exploiter des terres d'une superficie de 105.2558 ha à BOURDENAY (10290), TRANCAULT (10290), actuellement mises en valeur par l'EARL DE LA SABLONNIERE. Les références cadastrales sont reprises dans le récapitulatif en annexe.

Votre dossier, enregistré sous le numéro 044202503178437-10250077, est complet à la date du 20/03/2025. Il sera instruit par les services de la DDT et fera l'objet d'une publicité en mairie et sur le site internet de la préfecture de l'Aube.


Le délai d'instruction de votre demande est de quatre mois, susceptible d'être prolongé à six mois conformément à l'article R 331-6 du Code Rural et de la Pêche Maritime, à compter de la date mentionnée ci-dessus. Durant ce délai, des informations supplémentaires sont susceptibles de vous être demandées, sans que cela puisse toutefois interrompre le délai d'instruction.

À défaut de notification d'une décision expresse au terme de ce délai, soit au plus tard le 20/07/2025, **vous bénéficierez d'une autorisation implicite d'exploiter**. Dans ce cas, vous pourrez solliciter une attestation auprès du service instructeur, conformément aux dispositions de l'article L 232-3 du code des relations entre le public et l'administration.

J'attire votre attention sur le fait que le présent accusé de réception de votre demande ne vous autorise pas à mettre en valeur les parcelles qui en font l'objet.

Je vous prie d'agréer, Monsieur, l'expression de ma considération distinguée.

Pour le Préfet,
pour le directeur départemental des territoires,
le chef du service agriculture et espace rural


Laurent BOULLANGER

PJ : références cadastrales

Références cadastrales des biens objet de la demande

Dénomination et commune du demandeur : Monsieur BOLLAERT Loïc demeurant à AVANT-LES-MARCILLY a déposé une demande d'autorisation d'exploiter pour : 105.2558 ha.

| Communes | Références cadastrales | Surface en ha |
|-----------------|-------------------------------|----------------------|
| 10290 BOURDENAY | 000 AM 77 | 0.2275 |
| 10290 BOURDENAY | 000 AM 92 | 0.0645 |
| 10290 BOURDENAY | 000 AM 94 | 0.6550 |
| 10290 BOURDENAY | 000 ZD 8 | 1.6000 |
| 10290 BOURDENAY | 000 ZE 18 | 2.5070 |
| 10290 BOURDENAY | 000 ZI 21 | 1.9950 |
| 10290 BOURDENAY | 000 ZI 5 | 1.4000 |
| 10290 BOURDENAY | 000 ZM 57 (A) | 3.0470 |
| 10290 BOURDENAY | 000 ZM 19 | 0.5860 |
| 10290 BOURDENAY | 000 AM 93 | 0.0594 |
| 10290 BOURDENAY | 000 ZC 27 | 3.0500 |
| 10290 BOURDENAY | 000 ZE 64 | 2.2030 |
| 10290 BOURDENAY | 000 ZH 17 | 4.7841 |
| 10290 BOURDENAY | 000 ZI 42 | 0.2330 |
| 10290 BOURDENAY | 000 ZK 32 (J) | 1.0287 |
| 10290 BOURDENAY | 000 ZK 32 (K) | 0.5143 |
| 10290 BOURDENAY | 000 AN 51 (A) | 0.6945 |
| 10290 BOURDENAY | 000 ZC 17 | 0.6890 |
| 10290 BOURDENAY | 000 ZD 7 | 13.4570 |
| 10290 BOURDENAY | 000 ZH 1 | 2.3760 |
| 10290 BOURDENAY | 000 ZH 4 | 13.7820 |
| 10290 BOURDENAY | 000 ZI 7 | 14.4190 |
| 10290 BOURDENAY | 000 ZI 22 | 1.8940 |
| 10290 BOURDENAY | 000 ZK 24 (J) | 4.1385 |
| 10290 BOURDENAY | 000 ZK 24 (K) | 4.1385 |
| 10290 BOURDENAY | 000 ZM 58 | 1.0540 |
| 10290 TRANCAULT | 000 ZA 7 | 5.1310 |
| 10290 BOURDENAY | 000 ZI 12 | 7.3620 |
| 10290 BOURDENAY | 000 ZM 61 | 2.2540 |
| 10290 TRANCAULT | 000 ZP 18 | 8.0510 |
| 10290 BOURDENAY | 000 ZC 16 | 0.2288 |
| 10290 BOURDENAY | 000 ZI 6 | 1.6320 |



**PRÉFET
DE L'AUBE**

*Liberté
Égalité
Fraternité*

**DIRECTION DÉPARTEMENTALE DES
TERRITOIRES**

Service agriculture et espace rural

Dossier suivi par Allison DJEBBI
Mel : ddt-saer-bfae@aube.gouv.fr
Tél. : +33 3 25 46 21 38

Réf. : 044202503178426-10250078
LRAR n° :

**Direction départementale
des territoires de l'Aube**

Le Préfet

à

Monsieur BOLLAERT Eddy Maurice
Harvey
9 bis rue de l'église

10290 CHARMOY

TROYES, le 24/03/2025

**Demande d'autorisation d'exploiter n° 044202503178426-10250078
ACCUSÉ DE RÉCEPTION DE DOSSIER COMPLET**

Monsieur,

Vous avez signé dans Logics le 20/03/2025, une demande d'autorisation d'exploiter des terres d'une superficie de 105.2558 ha à BOURDENAY (10290), TRANCAULT (10290), actuellement mises en valeur par l'EARL DE LA SABLONNIERE. Les références cadastrales sont reprises dans le récapitulatif en annexe.

Votre dossier, enregistré sous le numéro 044202503178426-10250078, est complet à la date du 20/03/2025. Il sera instruit par les services de la DDT et fera l'objet d'une publicité en mairie et sur le site internet de la préfecture de l'Aube.


Le délai d'instruction de votre demande est de quatre mois, susceptible d'être prolongé à six mois conformément à l'article R 331-6 du Code Rural et de la Pêche Maritime, à compter de la date mentionnée ci-dessus. Durant ce délai, des informations supplémentaires sont susceptibles de vous être demandées, sans que cela puisse toutefois interrompre le délai d'instruction.

À défaut de notification d'une décision expresse au terme de ce délai, soit au plus tard le 20/07/2025, **vous bénéficierez d'une autorisation implicite d'exploiter**. Dans ce cas, vous pourrez solliciter une attestation auprès du service instructeur, conformément aux dispositions de l'article L 232-3 du code des relations entre le public et l'administration.

J'attire votre attention sur le fait que le présent accusé de réception de votre demande ne vous autorise pas à mettre en valeur les parcelles qui en font l'objet.

Je vous prie d'agréer, Monsieur, l'expression de ma considération distinguée.

Pour le Préfet,
pour le directeur départemental des territoires,
le chef du service agriculture et espace rural


Laurent BOULLANGER

PJ : références cadastrales

| |
|---|
| Références cadastrales des biens objet de la demande |
|---|

Dénomination et commune du demandeur : Monsieur BOLLAERT Eddy Maurice Harvey demeurant à CHARMOY a déposé une demande d'autorisation d'exploiter pour : 105.2558 ha.

| Communes | Références cadastrales | Surface en ha |
|-----------------|-------------------------------|----------------------|
| 10290 BOURDENAY | 000 ZC 16 | 0.2288 |
| 10290 BOURDENAY | 000 ZI 12 | 7.3620 |
| 10290 BOURDENAY | 000 ZM 61 | 2.2540 |
| 10290 TRANCAULT | 000 ZP 18 | 8.0510 |
| 10290 BOURDENAY | 000 ZC 17 | 0.6890 |
| 10290 BOURDENAY | 000 ZD 7 | 13.4570 |
| 10290 BOURDENAY | 000 ZH 1 | 2.3760 |
| 10290 BOURDENAY | 000 ZH 4 | 13.7820 |
| 10290 BOURDENAY | 000 ZI 6 | 1.6320 |
| 10290 BOURDENAY | 000 ZI 7 | 14.4190 |
| 10290 BOURDENAY | 000 ZI 22 | 1.8940 |
| 10290 BOURDENAY | 000 ZK 24 (J) | 4.1385 |
| 10290 BOURDENAY | 000 ZK 24 (K) | 4.1385 |
| 10290 BOURDENAY | 000 ZM 28 | 1.0540 |
| 10290 TRANCAULT | 000 ZA 7 | 5.1310 |
| 10290 BOURDENAY | 000 AN 51 (A) | 0.6945 |
| 10290 BOURDENAY | 000 AM 93 | 0.0594 |
| 10290 BOURDENAY | 000 ZC 27 | 3.0500 |
| 10290 BOURDENAY | 000 ZE 64 | 2.2030 |
| 10290 BOURDENAY | 000 ZH 17 | 4.7841 |
| 10290 BOURDENAY | 000 ZI 42 | 0.2330 |
| 10290 BOURDENAY | 000 ZK 32 (J) | 1.0287 |
| 10290 BOURDENAY | 000 ZK 32 (K) | 0.5143 |
| 10290 BOURDENAY | 000 AM 77 | 0.2275 |
| 10290 BOURDENAY | 000 AM 92 | 0.0645 |
| 10290 BOURDENAY | 000 AM 94 | 0.6550 |
| 10290 BOURDENAY | 000 ZD 8 | 1.6000 |
| 10290 BOURDENAY | 000 ZE 18 | 2.5070 |
| 10290 BOURDENAY | 000 ZI 5 | 1.4000 |
| 10290 BOURDENAY | 000 ZI 21 | 1.9950 |
| 10290 BOURDENAY | 000 ZM 57 | 3.0470 |
| 10290 BOURDENAY | 000 ZM 19 | 0.5860 |



**PRÉFET
DE L'AUBE**

*Liberté
Égalité
Fraternité*

**DIRECTION DÉPARTEMENTALE DES
TERRITOIRES**

Service agriculture et espace rural

Dossier suivi par Allison DJEBBI
Mel : ddt-saer-bfae@aube.gouv.fr
Tél. : +33 3 25 46 21 38

Réf. : 044202501317473/10250079-001
LRAR n° :

**Direction départementale
des territoires de l'Aube**

**Le Préfet
à**

SCEA DRIAT
20 rue des deux chateaux

10270 FRESNOY-LE-CHATEAU

TROYES, le 25/03/2025

**Demande d'autorisation d'exploiter n° 044202501317473/10250079-001
ACCUSÉ DE RÉCEPTION DE DOSSIER COMPLET**

Monsieur,

Vous avez signé dans Logics le 24/03/2025, une demande d'autorisation d'exploiter des terres d'une superficie de 40.5923 ha à CLEREY (10390), FRESNOY-LE-CHATEAU (10270), LA VENDUE-MIGNOT (10800), SAINT-THIBAULT (10800), actuellement mises en valeur par l'EARL COFFINET CLEREY. Les références cadastrales sont reprises dans le récapitulatif en annexe.

Votre dossier, enregistré sous le numéro 044202501317473/10250079-001, est complet à la date du 24/03/2025. Il sera instruit par les services de la DDT et fera l'objet d'une publicité en mairie et sur le site internet de la préfecture de l'Aube.


Le délai d'instruction de votre demande est de quatre mois, susceptible d'être prolongé à six mois conformément à l'article R 331-6 du Code Rural et de la Pêche Maritime, à compter de la date mentionnée ci-dessus. Durant ce délai, des informations supplémentaires sont susceptibles de vous être demandées, sans que cela puisse toutefois interrompre le délai d'instruction.

À défaut de notification d'une décision expresse au terme de ce délai, soit au plus tard le 24/07/2025, **vous bénéficierez d'une autorisation implicite d'exploiter**. Dans ce cas, vous pourrez solliciter une attestation auprès du service instructeur, conformément aux dispositions de l'article L 232-3 du code des relations entre le public et l'administration.

J'attire votre attention sur le fait que le présent accusé de réception de votre demande ne vous autorise pas à mettre en valeur les parcelles qui en font l'objet.

Je vous prie d'agréer, Monsieur, l'expression de ma considération distinguée.

Pour le Préfet,
pour le directeur départemental des territoires,
le chef du service agriculture et espace rural


Laurent BOULLANGER

PJ : références cadastrales

Références cadastrales des biens objet de la demande

Dénomination et commune du demandeur : La SCEA DRIAT demeurant à FRESNOY-LE-CHATEAU a déposé une demande d'autorisation d'exploiter pour : 40.5923 ha.

| Communes | Références cadastrales | Surface en ha |
|--------------------------|-------------------------------|----------------------|
| 10390 CLEREY | 000 AI 294 | 0.0464 |
| 10390 CLEREY | 000 AI 293 | 0.1536 |
| 10390 CLEREY | 000 AI 292 | 1.6166 |
| 10390 CLEREY | 000 AI 276 | 4.0518 |
| 10390 CLEREY | 000 AI 31 | 0.3580 |
| 10390 CLEREY | 000 AI 29 | 0.2010 |
| 10390 CLEREY | 000 AI 28 | 0.0780 |
| 10096 SAINT-THIBAULT | 000 ZK 25 | 1.5440 |
| 10800 LA VENDUE-MIGNOT | 000 OB 246 | 0.3446 |
| 10800 LA VENDUE-MIGNOT | 000 OB 245 | 0.1311 |
| 10800 LA VENDUE-MIGNOT | 000 OB 244 | 0.0831 |
| 10800 LA VENDUE-MIGNOT | 000 OB 243 | 0.1391 |
| 10800 LA VENDUE-MIGNOT | 000 OB 101 | 0.5139 |
| 10800 LA VENDUE-MIGNOT | 000 OB 242 | 0.0754 |
| 10800 LA VENDUE-MIGNOT | 000 OB 241 | 0.1625 |
| 10800 LA VENDUE-MIGNOT | 000 OB 305 | 0.0220 |
| 10800 LA VENDUE-MIGNOT | 000 OB 368 | 0.6256 |
| 10800 LA VENDUE-MIGNOT | 000 OB 425 | 1.1959 |
| 10800 LA VENDUE-MIGNOT | 000 OB 263 | 0.2147 |
| 10800 LA VENDUE-MIGNOT | 000 OB 262 | 0.1000 |
| 10800 LA VENDUE-MIGNOT | 000 OB 261 | 0.1049 |
| 10800 LA VENDUE-MIGNOT | 000 OB 210 | 0.3901 |
| 10390 CLEREY | 000 ZP 60 | 0.2621 |
| 10390 CLEREY | 000 ZP 53 | 0.2591 |
| 10390 CLEREY | 000 ZO 24 | 1.5264 |
| 10390 CLEREY | 000 ZO 22 | 11.0753 |
| 10390 CLEREY | 000 AI 291 | 3.2755 |
| 10270 FRESNOY-LE-CHATEAU | 000 ZH 10 | 0.5260 |
| 10096 SAINT-THIBAULT | 000 ZK 24 | 0.3480 |
| 10800 LA VENDUE-MIGNOT | 000 OB 380 | 1.2042 |
| 10800 LA VENDUE-MIGNOT | 000 OB 315 | 0.0962 |
| 10390 CLEREY | 000 ZW 56 | 1.8558 |
| 10390 CLEREY | 000 ZW 54 | 0.4462 |
| 10390 CLEREY | 000 ZP 51 | 3.8309 |
| 10390 CLEREY | 000 AI 295 | 0.4343 |
| 10270 FRESNOY-LE-CHATEAU | 000 ZH 9 | 0.5300 |
| 10390 CLEREY | 000 ZP 127 | 1.0200 |
| 10390 CLEREY | 000 ZP 128 | 1.7500 |



**PRÉFET
DE L'AUBE**

*Liberté
Égalité
Fraternité*

**Direction départementale
des territoires de l'Aube**

**DIRECTION DÉPARTEMENTALE DES
TERRITOIRES**

Service agriculture et espace rural

Dossier suivi par Allison DJEBBI
Mel : ddt-saer-bfae@aube.gouv.fr
Tél. : +33 3 25 46 21 38

Réf. : 044202503178447-10250080
LRAR n° :

**Le Préfet
à**

SCEA COLSON MPL
Ferme de Nuisement

10270 LAUBRESSEL

TROYES, le 26/03/2025

**Demande d'autorisation d'exploiter n° 044202503178447-10250080
ACCUSÉ DE RÉCEPTION DE DOSSIER COMPLET**

Monsieur,

Vous avez signé dans Logics le 22/03/2025, une demande d'autorisation d'exploiter des terres d'une superficie de 66.3534 ha à DOSCHES (10220), LAUBRESSEL (10270), THENNELIERES (10410), actuellement mises en valeur par monsieur CHAUME Jean François et l'EARL HENRION JACKY. Les références cadastrales sont reprises dans le récapitulatif en annexe.

Votre dossier, enregistré sous le numéro 044202503178447-10250080, est complet à la date du 22/03/2025. Il sera instruit par les services de la DDT et fera l'objet d'une publicité en mairie et sur le site internet de la préfecture de l'Aube.

Le délai d'instruction de votre demande est de quatre mois, susceptible d'être prolongé à six mois conformément à l'article R 331-6 du Code Rural et de la Pêche Maritime, à compter de la date mentionnée ci-dessus. Durant ce délai, des informations supplémentaires sont susceptibles de vous être demandées, sans que cela puisse toutefois interrompre le délai d'instruction.

À défaut de notification d'une décision expresse au terme de ce délai, soit au plus tard le 22/07/2025, **vous bénéficierez d'une autorisation implicite d'exploiter**. Dans ce cas, vous pourrez solliciter une attestation auprès du service instructeur, conformément aux dispositions de l'article L 232-3 du code des relations entre le public et l'administration.

J'attire votre attention sur le fait que le présent accusé de réception de votre demande ne vous autorise pas à mettre en valeur les parcelles qui en font l'objet.

Je vous prie d'agréer, Monsieur, l'expression de ma considération distinguée.

Pour le Préfet,
pour le directeur départemental des territoires,
le chef du service agriculture et espace rural


Laurent BOULLANGER

PJ : références cadastrales

| |
|---|
| Références cadastrales des biens objet de la demande |
|---|

Dénomination et commune du demandeur : La SCEA COLSON MPL demeurant à LAUBRESSEL a déposé une demande d'autorisation d'exploiter pour : 66.3534 ha.

| Communes | Références cadastrales | Surface en ha |
|--------------------|-------------------------------|----------------------|
| 10220 DOSCHES | 000 ZN 36 | 20.5060 |
| 10220 DOSCHES | 000 ZN 37 | 13.2547 |
| 10220 DOSCHES | 000 ZN 38 | 16.8017 |
| 10220 DOSCHES | 000 AD 25 | 1.5283 |
| 10270 LAUBRESSEL | 000 ZV 13 | 5.1497 |
| 10410 THENNELIERES | 000 ZL 45 | 4.9576 |
| 10410 THENNELIERES | 000 ZH 31 | 1.1837 |
| 10410 THENNELIERES | 000 ZH 32 | 0.1103 |
| 10220 DOSCHES | 000 AC 125 (J) | 1.8984 |
| 10220 DOSCHES | 000 AC 44 | 0.9630 |



**PRÉFET
DE L'AUBE**

*Liberté
Égalité
Fraternité*

**Direction départementale
des territoires de l'Aube**

**DIRECTION DÉPARTEMENTALE DES
TERRITOIRES**

Service agriculture et espace rural

Dossier suivi par Allison DJEBBI
Mel : ddt-saer-bfae@aube.gouv.fr
Tél. : +33 3 25 46 21 38

Réf. : 044202503268660-10250082
LRAR n° :

Le Préfet

à

EARL DU BAS DE COURGERENNES
13 rue des vaucelles

10800 BUCHERES

TROYES, le 31/03/2025

**Demande d'autorisation d'exploiter n° 044202503268660-10250082
ACCUSÉ DE RÉCEPTION DE DOSSIER COMPLET**

Monsieur,

Vous avez signé dans Logics le 26/03/2025, une demande d'autorisation d'exploiter des terres d'une superficie de 3.2380 ha à VAUDES (10260), actuellement mises en valeur par l'EARL LAUREY LA CHANÉE. Les références cadastrales sont reprises dans le récapitulatif en annexe.

Votre dossier, enregistré sous le numéro 044202503268660-10250082, est complet à la date du 26/03/2025. Il sera instruit par les services de la DDT et fera l'objet d'une publicité en mairie et sur le site internet de la préfecture de l'Aube.

Le délai d'instruction de votre demande est de quatre mois, susceptible d'être prolongé à six mois conformément à l'article R 331-6 du Code Rural et de la Pêche Maritime, à compter de la date mentionnée ci-dessus. Durant ce délai, des informations supplémentaires sont susceptibles de vous être demandées, sans que cela puisse toutefois interrompre le délai d'instruction.

À défaut de notification d'une décision expresse au terme de ce délai, soit au plus tard le 26/07/2025, **vous bénéficierez d'une autorisation implicite d'exploiter**. Dans ce cas, vous pourrez solliciter une attestation auprès du service instructeur, conformément aux dispositions de l'article L 232-3 du code des relations entre le public et l'administration.

J'attire votre attention sur le fait que le présent accusé de réception de votre demande ne vous autorise pas à mettre en valeur les parcelles qui en font l'objet.

Je vous prie d'agréer, Monsieur, l'expression de ma considération distinguée.

Pour le Préfet,
pour le directeur départemental des territoires,
le chef du service agriculture et espace rural

Laurent BOULLANGER

PJ : références cadastrales

| |
|---|
| Références cadastrales des biens objet de la demande |
|---|

Dénomination et commune du demandeur : L'EARL DU BAS DE COURGERENNES demeurant à BUCHERES a déposé une demande d'autorisation d'exploiter pour : 3.2380 ha.

| Communes | Références cadastrales | Surface en ha |
|-----------------|-------------------------------|----------------------|
| 10260 VAUDES | 000 ZB 209 | 3.0590 |
| 10260 VAUDES | 000 ZB 211 | 0.1790 |



**PRÉFET
DE L'AUBE**

*Liberté
Égalité
Fraternité*

**DIRECTION DÉPARTEMENTALE DES
TERRITOIRES**

Service agriculture et espace rural

Dossier suivi par Allison DJEBBI
Mel : ddt-saer-bfae@aube.gouv.fr
Tél. : +33 3 25 46 21 38

Réf. : 044202411055990/10250084-001
LRAR n° :

**Direction départementale
des territoires de l'Aube**

**Le Préfet
à**

Monsieur BOULACHIN Nicolas Georges
Marceau
36 Rue Saint Antoine

10200 COLOMBE-LE-SEC

TROYES, le 31/03/2025

**Demande d'autorisation d'exploiter n° 044202411055990/10250084-001
ACCUSÉ DE RÉCEPTION DE DOSSIER COMPLET**

Monsieur,

Vous avez signé dans Logics le 28/03/2025, une demande d'autorisation d'exploiter des terres d'une superficie de 4.4055 ha à COLOMBE-LE-SEC (10200), actuellement mises en valeur par EARL C.B.C. Les références cadastrales sont reprises dans le récapitulatif en annexe.

Votre dossier, enregistré sous le numéro 044202411055990/10250084-001, est complet à la date du 28/03/2025. Il sera instruit par les services de la DDT et fera l'objet d'une publicité en mairie et sur le site internet de la préfecture de l'Aube.

Le délai d'instruction de votre demande est de quatre mois, susceptible d'être prolongé à six mois conformément à l'article R 331-6 du Code Rural et de la Pêche Maritime, à compter de la date mentionnée ci-dessus. Durant ce délai, des informations supplémentaires sont susceptibles de vous être demandées, sans que cela puisse toutefois interrompre le délai d'instruction.

À défaut de notification d'une décision expresse au terme de ce délai, soit au plus tard le 28/07/2025, **vous bénéficierez d'une autorisation implicite d'exploiter**. Dans ce cas, vous pourrez solliciter une attestation auprès du service instructeur, conformément aux dispositions de l'article L 232-3 du code des relations entre le public et l'administration.

J'attire votre attention sur le fait que le présent accusé de réception de votre demande ne vous autorise pas à mettre en valeur les parcelles qui en font l'objet.

Je vous prie d'agréer, Monsieur, l'expression de ma considération distinguée.

Pour le Préfet,
pour le directeur départemental des territoires,
le chef du service agriculture et espace rural

Laurent BOULLANGER

PJ : références cadastrales

| |
|---|
| Références cadastrales des biens objet de la demande |
|---|

Dénomination et commune du demandeur : Monsieur BOULACHIN Nicolas Georges Marceau demeurant à COLOMBE-LE-SEC a déposé une demande d'autorisation d'exploiter pour : 4.4055 ha.

| Communes | Références cadastrales | Surface en ha |
|----------------------|-------------------------------|----------------------|
| 10200 COLOMBE-LE-SEC | 000 ZN 48 | 0.6630 |
| 10200 COLOMBE-LE-SEC | 000 ZN 36 | 0.8870 |
| 10200 COLOMBE-LE-SEC | 000 ZM 132 | 0.1830 |
| 10200 COLOMBE-LE-SEC | 000 ZM 154 | 0.4848 |
| 10200 COLOMBE-LE-SEC | 000 ZK 48 | 0.0955 |
| 10200 COLOMBE-LE-SEC | 000 ZH 71 | 0.4640 |
| 10200 COLOMBE-LE-SEC | 000 ZH 70 | 0.1628 |
| 10200 COLOMBE-LE-SEC | 000 ZE 102 | 1.4654 |



**PRÉFET
DE L'AUBE**

*Liberté
Égalité
Fraternité*

**DIRECTION DÉPARTEMENTALE DES
TERRITOIRES**

Service agriculture et espace rural

Dossier suivi par Allison DJEBBI
Mel : ddt-saer-bfae@aube.gouv.fr
Tél. : +33 3 25 46 21 38

Réf. : 044202503268649-10250085
LRAR n° :

**Direction départementale
des territoires de l'Aube**

**Le Préfet
à**

Monsieur CARRE Baptiste
Hameau de Saint Pastou

09600 DUN

TROYES, le 01/04/2025

**Demande d'autorisation d'exploiter n° 044202503268649-10250085
ACCUSÉ DE RÉCEPTION DE DOSSIER COMPLET**

Monsieur,

Vous avez signé dans Logics le 27/03/2025, une demande d'autorisation d'exploiter des terres d'une superficie de 129.3329 ha à VOUE (10150), actuellement mises en valeur par Monsieur CARRE Philippe. Les références cadastrales sont reprises dans le récapitulatif en annexe.

Votre dossier, enregistré sous le numéro 044202503268649-10250085, est complet à la date du 28/03/2025. Il sera instruit par les services de la DDT et fera l'objet d'une publicité en mairie et sur le site internet de la préfecture de l'Aube.

Le délai d'instruction de votre demande est de quatre mois, susceptible d'être prolongé à six mois conformément à l'article R 331-6 du Code Rural et de la Pêche Maritime, à compter de la date mentionnée ci-dessus. Durant ce délai, des informations supplémentaires sont susceptibles de vous être demandées, sans que cela puisse toutefois interrompre le délai d'instruction.

À défaut de notification d'une décision expresse au terme de ce délai, soit au plus tard le 27/07/2025, **vous bénéficierez d'une autorisation implicite d'exploiter**. Dans ce cas, vous pourrez solliciter une attestation auprès du service instructeur, conformément aux dispositions de l'article L 232-3 du code des relations entre le public et l'administration.

J'attire votre attention sur le fait que le présent accusé de réception de votre demande ne vous autorise pas à mettre en valeur les parcelles qui en font l'objet.

Je vous prie d'agréer, Monsieur, l'expression de ma considération distinguée.

Pour le Préfet,
pour le directeur départemental des territoires,
le chef du service agriculture et espace rural


Laurent BOULLANGER

PJ : références cadastrales

| Communes | Références cadastrales | Surface en ha |
|------------|------------------------|---------------|
| 10150 VOUE | 000 AD 24 | 1.4143 |
| 10150 VOUE | 000 ZV 14 | 2.9070 |
| 10150 VOUE | 000 ZV 18 | 8.3750 |
| 10150 VOUE | 000 ZV 54 | 18.3785 |
| 10150 VOUE | 000 ZV 37 | 2.5311 |
| 10150 VOUE | 000 ZW 5 | 1.1440 |
| 10150 VOUE | 000 ZW 8 | 3.0610 |
| 10150 VOUE | 000 ZW 9 | 16.6520 |
| 10150 VOUE | 000 ZW 10 | 0.9670 |
| 10150 VOUE | 000 ZW 50 | 0.6573 |
| 10150 VOUE | 000 AD 25 | 0.7100 |
| 10150 VOUE | 000 AC 11 | 0.9211 |
| 10150 VOUE | 000 ZV 38 | 4.9658 |
| 10150 VOUE | 000 ZW 49 | 1.1640 |
| 10150 VOUE | 000 ZV 16 | 4.7140 |
| 10150 VOUE | 000 ZV 17 | 18.9420 |
| 10150 VOUE | 000 ZV 19 | 2.0810 |
| 10150 VOUE | 000 ZV 21 | 15.4610 |
| 10150 VOUE | 000 ZV 39 | 0.6031 |
| 10150 VOUE | 000 ZV 51 | 3.5349 |
| 10150 VOUE | 000 ZV 52 | 4.1561 |
| 10150 VOUE | 000 ZW 2 | 2.0020 |
| 10150 VOUE | 000 ZW 4 | 0.2790 |
| 10150 VOUE | 000 ZW 14 | 3.1690 |
| 10150 VOUE | 000 ZW 6 | 2.6640 |
| 10150 VOUE | 000 ZW 7 | 0.7180 |
| 10150 VOUE | 000 ZW 13 | 5.9940 |
| 10150 VOUE | 000 ZW 48 | 0.1577 |
| 10150 VOUE | 000 ZW 57 | 0.5439 |
| 10150 VOUE | 000 ZW 58 | 0.4651 |

Dénomination et commune du demandeur : Monsieur CARRE Baptiste demeurant à DUN a déposé une demande d'autorisation d'exploiter pour : 129.3329 ha.



**PRÉFET
DE L'AUBE**

*Liberté
Égalité
Fraternité*

**DIRECTION DÉPARTEMENTALE DES
TERRITOIRES**

Service agriculture et espace rural

Dossier suivi par Allison DJEBBI
Mel : ddt-saer-bfae@aube.gouv.fr
Tél. : +33 3 25 46 21 38

Réf. : 044202503268652-10250086
LRAR n° :

**Direction départementale
des territoires de l'Aube**

Le Préfet

à

Madame CARRE Épouse BOURGEOIS
Anaïs
51 rue Achille Pierre

77130 LA GRANDE-PAROISSE

TROYES, le 01/04/2025

**Demande d'autorisation d'exploiter n° 044202503268652-10250086
ACCUSÉ DE RÉCEPTION DE DOSSIER COMPLET**

Madame,

Vous avez signé dans Logics le 27/03/2025, une demande d'autorisation d'exploiter des terres d'une superficie de 129.3329 ha à VOUE (10150), actuellement mises en valeur par monsieur CARRE Philippe. Les références cadastrales sont reprises dans le récapitulatif en annexe.

Votre dossier, enregistré sous le numéro 044202503268652-10250086, est complet à la date du 28/03/2025. Il sera instruit par les services de la DDT et fera l'objet d'une publicité en mairie et sur le site internet de la préfecture de l'Aube.

Le délai d'instruction de votre demande est de quatre mois, susceptible d'être prolongé à six mois conformément à l'article R 331-6 du Code Rural et de la Pêche Maritime, à compter de la date mentionnée ci-dessus. Durant ce délai, des informations supplémentaires sont susceptibles de vous être demandées, sans que cela puisse toutefois interrompre le délai d'instruction.

À défaut de notification d'une décision expresse au terme de ce délai, soit au plus tard le 27/07/2025, **vous bénéficierez d'une autorisation implicite d'exploiter**. Dans ce cas, vous pourrez solliciter une attestation auprès du service instructeur, conformément aux dispositions de l'article L 232-3 du code des relations entre le public et l'administration.

J'attire votre attention sur le fait que le présent accusé de réception de votre demande ne vous autorise pas à mettre en valeur les parcelles qui en font l'objet.

Je vous prie d'agréer, Madame, l'expression de ma considération distinguée.

Pour le Préfet,
pour le directeur départemental des territoires,
le chef du service agriculture et espace rural

Laurent BOULLANGER

PJ : références cadastrales

Références cadastrales des biens objet de la demande

Dénomination et commune du demandeur : Madame CARRE Épouse BOURGEOIS Anaïs demeurant à LA GRANDE-PAROISSE a déposé une demande d'autorisation d'exploiter pour : 129.3329 ha.

| Communes | Références cadastrales | Surface en ha |
|------------|------------------------|---------------|
| 10150 VOUE | 000 ZV 16 | 4.7140 |
| 10150 VOUE | 000 ZV 17 | 18.9420 |
| 10150 VOUE | 000 ZV 19 | 2.0810 |
| 10150 VOUE | 000 ZV 21 | 15.4610 |
| 10150 VOUE | 000 ZV 39 | 0.6031 |
| 10150 VOUE | 000 ZV 51 | 3.5349 |
| 10150 VOUE | 000 ZV 52 | 4.1561 |
| 10150 VOUE | 000 ZW 2 | 2.0020 |
| 10150 VOUE | 000 ZW 4 | 0.2790 |
| 10150 VOUE | 000 ZW 14 | 3.1690 |
| 10150 VOUE | 000 ZW 6 | 2.6640 |
| 10150 VOUE | 000 ZW 7 | 0.7180 |
| 10150 VOUE | 000 ZW 13 | 5.9940 |
| 10150 VOUE | 000 ZW 48 | 0.1577 |
| 10150 VOUE | 000 ZW 57 | 0.5439 |
| 10150 VOUE | 000 ZW 58 | 0.4651 |
| 10150 VOUE | 000 ZW 49 | 1.1640 |
| 10150 VOUE | 000 ZV 38 | 4.9658 |
| 10150 VOUE | 000 ZV 14 | 2.9070 |
| 10150 VOUE | 000 ZV 18 | 8.3750 |
| 10150 VOUE | 000 ZV 54 | 18.3785 |
| 10150 VOUE | 000 ZW 8 | 3.0610 |
| 10150 VOUE | 000 ZW 9 | 16.6520 |
| 10150 VOUE | 000 ZW 10 | 0.9670 |
| 10150 VOUE | 000 ZW 50 | 0.6573 |
| 10150 VOUE | 000 AD 25 | 0.7100 |
| 10150 VOUE | 000 AC 11 | 0.9211 |
| 10150 VOUE | 000 AD 24 | 1.4143 |
| 10150 VOUE | 000 ZW 5 | 1.1440 |
| 10150 VOUE | 000 ZV 37 | 2.5311 |



**PRÉFET
DE L'AUBE**

*Liberté
Égalité
Fraternité*

**DIRECTION DÉPARTEMENTALE DES
TERRITOIRES**

Service agriculture et espace rural

Dossier suivi par Allison DJEBBI
Mel : ddt-saer-bfae@aube.gouv.fr
Tél. : +33 3 25 46 21 38

Réf. : 044202503188474-10250087
LRAR n° :

**Direction départementale
des territoires de l'Aube**

Le Préfet

à

SCEV VILLARDIN
21 rue de l'église

10340 AVIREY-LINGEY

TROYES, le 01/04/2025

**Demande d'autorisation d'exploiter n° 044202503188474-10250087
ACCUSÉ DE RÉCEPTION DE DOSSIER COMPLET**

Monsieur,

Vous avez signé dans Logics le 28/03/2025, une demande d'autorisation d'exploiter des terres d'une superficie de 0.2023 ha à AVIREY-LINGEY (10340), actuellement mises en valeur par monsieur CHARDIN Jean Michel. Les références cadastrales sont reprises dans le récapitulatif en annexe.

Votre dossier, enregistré sous le numéro 044202503188474-10250087, est complet à la date du 28/03/2025. Il sera instruit par les services de la DDT et fera l'objet d'une publicité en mairie et sur le site internet de la préfecture de l'Aube.

Le délai d'instruction de votre demande est de quatre mois, susceptible d'être prolongé à six mois conformément à l'article R 331-6 du Code Rural et de la Pêche Maritime, à compter de la date mentionnée ci-dessus. Durant ce délai, des informations supplémentaires sont susceptibles de vous être demandées, sans que cela puisse toutefois interrompre le délai d'instruction.

À défaut de notification d'une décision expresse au terme de ce délai, soit au plus tard le 28/07/2025, **vous bénéficierez d'une autorisation implicite d'exploiter**. Dans ce cas, vous pourrez solliciter une attestation auprès du service instructeur, conformément aux dispositions de l'article L 232-3 du code des relations entre le public et l'administration.

J'attire votre attention sur le fait que le présent accusé de réception de votre demande ne vous autorise pas à mettre en valeur les parcelles qui en font l'objet.

Je vous prie d'agréer, Monsieur, l'expression de ma considération distinguée.

Pour le Préfet,
pour le directeur départemental des territoires,
le chef du service agriculture et espace rural



Laurent BOULLANGER

PJ : références cadastrales

| |
|---|
| Références cadastrales des biens objet de la demande |
|---|

Dénomination et commune du demandeur : La SCEV VILLARDIN demeurant à AVIREY-LINGEY a déposé une demande d'autorisation d'exploiter pour : 0.2023 ha.

| Communes | Références cadastrales | Surface en ha |
|---------------------|-------------------------------|----------------------|
| 10340 AVIREY-LINGEY | 000 ZC 70 | 0.2023 |



**PRÉFET
DE L'AUBE**

*Liberté
Égalité
Fraternité*

**DIRECTION DÉPARTEMENTALE DES
TERRITOIRES**

Service agriculture et espace rural

Dossier suivi par Allison DJEBBI
Mel : ddt-saer-bfae@aube.gouv.fr
Tél. : +33 3 25 46 21 38

Réf. : 044202503258640-10250088
LRAR n° :

**Direction départementale
des territoires de l'Aube**

Le Préfet

à

EARL HAUTE RIVE
9 bis grande rue

10330 JASSEINES

TROYES, le 01/04/2025

**Demande d'autorisation d'exploiter n° 044202503258640
ACCUSÉ DE RÉCEPTION DE DOSSIER COMPLET**

Monsieur,

Vous avez signé dans Logics le 28/03/2025, une demande d'autorisation d'exploiter des terres d'une superficie de 13.2990 ha à RAMERUPT (10240), actuellement mises en valeur par monsieur TALON Jean Marie. Les références cadastrales sont reprises dans le récapitulatif en annexe.

Votre dossier, enregistré sous le numéro 044202503258640-10250088, est complet à la date du 28/03/2025. Il sera instruit par les services de la DDT et fera l'objet d'une publicité en mairie et sur le site internet de la préfecture de l'Aube.


Le délai d'instruction de votre demande est de quatre mois, susceptible d'être prolongé à six mois conformément à l'article R 331-6 du Code Rural et de la Pêche Maritime, à compter de la date mentionnée ci-dessus. Durant ce délai, des informations supplémentaires sont susceptibles de vous être demandées, sans que cela puisse toutefois interrompre le délai d'instruction.

À défaut de notification d'une décision expresse au terme de ce délai, soit au plus tard le 28/07/2025, **vous bénéficierez d'une autorisation implicite d'exploiter**. Dans ce cas, vous pourrez solliciter une attestation auprès du service instructeur, conformément aux dispositions de l'article L 232-3 du code des relations entre le public et l'administration.

J'attire votre attention sur le fait que le présent accusé de réception de votre demande ne vous autorise pas à mettre en valeur les parcelles qui en font l'objet.

Je vous prie d'agréer, Monsieur, l'expression de ma considération distinguée.

Pour le Préfet,
pour le directeur départemental des territoires,
le chef du service agriculture et espace rural



Laurent BOULLANGER

PJ : références cadastrales

| |
|---|
| Références cadastrales des biens objet de la demande |
|---|

Dénomination et commune du demandeur : L'EARL HAUTE RIVE demeurant à JASSEINES a déposé une demande d'autorisation d'exploiter pour : 13.2990 ha.

| Communes | Références cadastrales | Surface en ha |
|-----------------|-------------------------------|----------------------|
| 10240 RAMERUPT | 000 ZE 22 | 8.2710 |
| 10240 RAMERUPT | 000 ZO 4 | 5.0280 |



**PRÉFET
DE LA HAUTE-MARNE**

*Liberté
Égalité
Fraternité*

**Direction départementale
des territoires**

Le directeur départemental,
à

GAEC DE LA MAGERELLE

**SERVICE ÉCONOMIE AGRICOLE
BUREAU DES STRUCTURES**

Affaire suivie par : Corinne ARGENTON
Tél. : 03 25 30 79 05
ddt-structures@haute-marne.gouv.fr

**Contrôle des structures des exploitations agricoles
ACCUSÉ DE RÉCEPTION DE DOSSIER COMPLET
article L.331-1 et suivants du Code rural et de la pêche maritime**

N° 52250022

Madame, Monsieur les associés,

Vous avez adressé à mes services, le 12/03/2025, une demande d'autorisation d'exploiter des terres d'une superficie de 11,1188 hectares :

| Commune | Références | Superficie (ha) | Propriétaires |
|----------------|-------------------|------------------------|----------------------|
| CHAMPSEVRINE | ZB0016 | 1,6812 | HUITINET Fabrice |
| CHAMPSEVRINE | ZB0017 | 0,9220 | HUITINET Fabrice |
| CHAMPSEVRINE | ZB0067 | 1,7445 | HUITINET Fabrice |
| CHAMPSEVRINE | ZB0066 | 4,0550 | MENETRIER Annie |
| CHAMPSEVRINE | ZB0014 | 2,6266 | THUILLIER Jacky |
| CHAMPSEVRINE | ZB0015 | 0,0895 | THUILLIER Jacky |

L'opération consiste en un agrandissement de GAEC DE LA MAGERELLE.

Votre dossier, enregistré sous le numéro 52250022, contient les pièces nécessaires pour débiter son instruction. Il sera instruit par les services de la DDT. Il fera l'objet d'une publicité en mairie et sur le site internet de la préfecture de Haute-Marne.


Je vous informe que, conformément à l'article R331-6 du Code rural et de la Pêche Maritime, le préfet de région dispose d'un délai de quatre mois à compter de la date d'enregistrement du dossier complet pour statuer sur votre demande. Ce délai peut être prolongé de deux mois, notamment en cas de concurrence.

Durant ce délai, des informations complémentaires peuvent vous être demandées. À défaut de notification d'une décision dans ce délai, l'autorisation est réputée accordée. Dans ce cas, vous avez la possibilité de demander au service instructeur la délivrance d'une attestation d'autorisation tacite.

Les services de la DDT restent à votre disposition via les coordonnées ci-dessus pour tout renseignement que vous jugeriez utile.

Je vous prie d'agréer, Madame, Monsieur les associés, l'expression de ma considération distinguée.

Pour le Directeur Départemental des Territoires,
Le chef de service,



Thibaud ROGER



**PRÉFET
DE LA HAUTE-MARNE**

*Liberté
Égalité
Fraternité*

**Direction départementale
des territoires**

Le directeur départemental,
à

GAEC CHAUFFETET

**SERVICE ÉCONOMIE AGRICOLE
BUREAU DES STRUCTURES**

Affaire suivie par : Corinne ARGENTON
Tél. : 03 25 30 79 05
ddt-structures@haute-marne.gouv.fr

**Contrôle des structures des exploitations agricoles
ACCUSÉ DE RÉCEPTION DE DOSSIER COMPLET
article L.331-1 et suivants du Code rural et de la pêche maritime**

N° 52250023

Messieurs les associés,

Vous avez adressé à mes services, le 12/03/2025, une demande d'autorisation d'exploiter des terres d'une superficie de 9,625 hectares :

| Commune | Références | Superficie (ha) | Propriétaires |
|----------------|-------------------|------------------------|---------------------------|
| CHAMPSEVRINE | ZA0065 | 4,6768 | HUTINET FRANCO Jean-Marie |
| CHAMPSEVRINE | ZA0079 | 0,0575 | HUTINET FRANCO Jean-Marie |
| CHAMPSEVRINE | OB0383 | 0,2623 | HUTINET Sylvain |
| CHAMPSEVRINE | OB0390 | 0,3060 | HUTINET Sylvain |
| CHAMPSEVRINE | OB0391 | 0,2890 | HUTINET Sylvain |
| CHAMPSEVRINE | OB0392 | 0,1290 | HUTINET Sylvain |
| CHAMPSEVRINE | OB0393 | 0,1346 | HUTINET Sylvain |
| CHAMPSEVRINE | OB0394 | 0,1250 | HUTINET Sylvain |
| CHAMPSEVRINE | OB0395 | 0,2180 | HUTINET Sylvain |
| CHAMPSEVRINE | OB0396 | 0,0980 | HUTINET Sylvain |

| | | | |
|---------------|--------|--------|-----------------|
| CHAMPSEVRAINE | OBO403 | 0,9750 | HUTINET Sylvain |
| CHAMPSEVRAINE | OBO404 | 0,6925 | HUTINET Sylvain |
| CHAMPSEVRAINE | OBO405 | 0,1655 | HUTINET Sylvain |
| CHAMPSEVRAINE | OBO418 | 0,1658 | HUTINET Sylvain |
| CHAMPSEVRAINE | OBO631 | 0,2303 | HUTINET Sylvain |
| CHAMPSEVRAINE | OBO632 | 0,0480 | HUTINET Sylvain |
| CHAMPSEVRAINE | OBO633 | 0,4137 | HUTINET Sylvain |
| CHAMPSEVRAINE | OBO634 | 0,2916 | HUTINET Sylvain |
| CHAMPSEVRAINE | OBO635 | 0,3464 | HUTINET Sylvain |

L'opération consiste en un agrandissement de **GAEC CHAUFFETET**.

J'ai l'honneur d'accuser réception de votre dossier complet à la date du 12/03/2025.

Votre dossier, enregistré sous le numéro 52250023, contient les pièces nécessaires pour débiter son instruction. Il sera instruit par les services de la DDT. Il fera l'objet d'une publicité en mairie et sur le site internet de la préfecture de Haute-Marne.

Je vous informe que, conformément à l'article R331-6 du Code rural et de la Pêche Maritime, le préfet de région dispose d'un délai de quatre mois à compter de la date d'enregistrement du dossier complet pour statuer sur votre demande. Ce délai peut être prolongé de deux mois, notamment en cas de concurrence.

Durant ce délai, des informations complémentaires peuvent vous être demandées. À défaut de notification d'une décision dans ce délai, l'autorisation est réputée accordée. Dans ce cas, vous avez la possibilité de demander au service instructeur la délivrance d'une attestation d'autorisation tacite.

Les services de la DDT restent à votre disposition via les coordonnées ci-dessus pour tout renseignement que vous jugeriez utile.

Je vous prie d'agréer, Messieurs les associés, l'expression de ma considération distinguée.

Pour le Directeur Départemental des Territoires,
Le chef de service,



Thibaud ROGER



**PRÉFET
DE LA HAUTE-MARNE**

*Liberté
Égalité
Fraternité*

**Direction départementale
des territoires**

Le directeur départemental,
à

EARL DE LA VENDUE

**SERVICE ÉCONOMIE AGRICOLE
BUREAU DES STRUCTURES**

Affaire suivie par : Corinne ARGENTON
Tél. : 03 25 30 79 05
ddt-structures@haute-marne.gouv.fr

**Contrôle des structures des exploitations agricoles
ACCUSÉ DE RÉCEPTION DE DOSSIER COMPLET
article L.331-1 et suivants du Code rural et de la pêche maritime**

N° 52250026

Monsieur le gérant,

Vous avez adressé à mes services, le **24/03/2025**, une demande d'autorisation d'exploiter des terres d'une superficie de **4,715** hectares :

| Commune | Références | Superficie (ha) | Propriétaires |
|------------------------------------|-------------------|------------------------|----------------------|
| BOURMONT-ENTRE-MEUSE-ET- MOUZON | 224ZC0015 | 4,7150 | FRIZAC Michel |

L'opération consiste en un agrandissement de EARL DE LA VENDUE.

J'ai l'honneur d'accuser réception de votre dossier complet à la date du 24/03/2025.

Votre dossier, enregistré sous le numéro 52250026, contient les pièces nécessaires pour débiter son instruction. Il sera instruit par les services de la DDT. Il fera l'objet d'une publicité en mairie et sur le site internet de la préfecture de Haute-Marne.

Je vous informe que, conformément à l'article R331-6 du Code rural et de la Pêche Maritime, le préfet de région dispose d'un délai de quatre mois à compter de la date d'enregistrement du dossier complet pour statuer sur votre demande. Ce délai peut être prolongé de deux mois, notamment en cas de concurrence.

Durant ce délai, des informations complémentaires peuvent vous être demandées. À défaut de notification d'une décision dans ce délai, l'autorisation est réputée accordée. Dans ce cas, vous avez la possibilité de demander au service instructeur la délivrance d'une attestation d'autorisation tacite.

Les services de la DDT restent à votre disposition via les coordonnées ci-dessus pour tout renseignement que vous jugeriez utile.

Je vous prie d'agréer, Monsieur le gérant, l'expression de ma considération distinguée.

Pour le Directeur Départemental des Territoires,
Le chef de service,



Thibaud ROGER



**PRÉFET
DE LA HAUTE-MARNE**

*Liberté
Égalité
Fraternité*

**Direction départementale
des territoires**

Le directeur départemental,
à

BOUVIER Manuel

**SERVICE ÉCONOMIE AGRICOLE
BUREAU DES STRUCTURES**

Affaire suivie par : Corinne ARGENTON
Tél. : 03 25 30 79 05
ddt-structures@haute-marne.gouv.fr

**Contrôle des structures des exploitations agricoles
ACCUSÉ DE RÉCEPTION DE DOSSIER COMPLET
article L.331-1 et suivants du Code rural et de la pêche maritime**

N° 52250027

Monsieur le gérant,

Vous avez adressé à mes services, le **26/03/2025**, une demande d'autorisation d'exploiter des terres d'une superficie de **45,3676** hectares :

| Commune | Références | Superficie (ha) | Propriétaires |
|----------------|---------------------|------------------------|----------------------|
| BRICON | ZB0134 | 0,8037 | BOUVIER Manuel |
| BRICON | ZH0003 en partie | 0,7163 | BOUVIER Manuel |
| BRICON | ZH0004 | 25,8225 | BOUVIER Manuel |
| BRICON | ZH0006 | 2,4891 | BOUVIER Manuel |
| DAMPIERRE | YD0012 | 4,4660 | BOUVIER Manuel |
| DAMPIERRE | YD0013 | 3,6700 | BOUVIER Manuel |
| DAMPIERRE | YD0014 | 0,0280 | BOUVIER Manuel |
| DAMPIERRE | YE0002 | 7,3720 | BOUVIER Manuel |

L'opération consiste en un agrandissement de **BOUVIER Manuel**.

J'ai l'honneur d'accuser réception de votre dossier complet à la date du 26/03/2025.

Votre dossier, enregistré sous le numéro **52250027**, contient les pièces nécessaires pour débiter son instruction. Il sera instruit par les services de la DDT. Il fera l'objet d'une publicité en mairie et sur le site internet de la préfecture de Haute-Marne.

Je vous informe que, conformément à l'article R331-6 du Code rural et de la Pêche Maritime, le préfet de région dispose d'un délai de quatre mois à compter de la date d'enregistrement du dossier complet pour statuer sur votre demande. Ce délai peut être prolongé de deux mois, notamment en cas de concurrence.

Durant ce délai, des informations complémentaires peuvent vous être demandées. À défaut de notification d'une décision dans ce délai, l'autorisation est réputée accordée. Dans ce cas, vous avez la possibilité de demander au service instructeur la délivrance d'une attestation d'autorisation tacite.

Les services de la DDT restent à votre disposition via les coordonnées ci-dessus pour tout renseignement que vous jugeriez utile.

Je vous prie d'agréer, Monsieur le gérant, l'expression de ma considération distinguée.

Pour le Directeur Départemental des Territoires,
Le chef de service,



Thibaud ROGER



**PRÉFET
DE LA HAUTE-MARNE**

*Liberté
Égalité
Fraternité*

**Direction départementale
des territoires**

Le directeur départemental,
à

FUNCKEN Etienne

**SERVICE ÉCONOMIE AGRICOLE
BUREAU DES STRUCTURES**

Chaumont, le vendredi 11 avril 2025

Affaire suivie par : Anne-Lise VERDIER
Tél. : 03 51 55 60 12
ddt-structures@haute-marne.gouv.fr

**Contrôle des structures des exploitations agricoles
ACCUSÉ DE RÉCEPTION DE DOSSIER COMPLET
article L.331-1 et suivants du Code rural et de la pêche maritime**

N° 52250029

Monsieur,

Vous avez adressé à mes services, le 28/03/2025, une demande d'autorisation d'exploiter des terres d'une superficie de 296,2365 hectares :

| Commune | Références | Superficie (ha) | Propriétaires |
|----------------|-------------------|------------------------|----------------------|
| ARC-EN-BARROIS | OE0438 | 27,9352 | Yves OLBRECHT |
| CHATEAUVILLAIN | YH0016 | 3,2280 | Dominique GUENAT |
| CHATEAUVILLAIN | YH0017 | 4,0680 | Dominique GUENAT |
| CHATEAUVILLAIN | 153XA0011 | 2,6920 | Olivier MAROILLEY |
| CHATEAUVILLAIN | 153XC0001 | 3,7030 | Olivier MAROILLEY |
| CHATEAUVILLAIN | 153XD0016 | 5,3500 | Olivier MAROILLEY |
| CHATEAUVILLAIN | 153YY0022 | 7,3170 | Olivier MAROILLEY |
| CHATEAUVILLAIN | YH0018 | 2,4710 | Pierrette CORNEVIN |
| CHATEAUVILLAIN | YO0001 | 10,9230 | Pierrette CORNEVIN |
| CHATEAUVILLAIN | YO0045 | 0,5447 | Pierrette CORNEVIN |

Direction départementale des territoires
82 rue du Commandant Hugueny
0
52903 CHAUMONT Cedex 9
Tél. 03.25.30.79.79 – Télécopie 03.25.30.79.80
Site internet : <http://www.haute-marne.gouv.fr>

| | | | |
|---------------------------|--------------------------|---------|---------------------------|
| CHATEAUVILLAIN | YO0046 | 9,4726 | Pierrette CORNEVIN |
| CHATEAUVILLAIN | YO0047 | 4,1527 | Pierrette CORNEVIN |
| CHATEAUVILLAIN | ZA0001 | 3,3650 | Pierrette CORNEVIN |
| LATRECEY-ORMOY-SUR-AUBE | 368YL0009 (EN PARTIE) | 3,5200 | Catherine BEAUMONT |
| LATRECEY-ORMOY-SUR-AUBE | YE0057 | 1,0825 | Dominique MONGIN |
| LATRECEY-ORMOY-SUR-AUBE | YE0059 | 0,1283 | Dominique MONGIN |
| LATRECEY-ORMOY-SUR-AUBE | YE0060 | 1,4179 | Dominique MONGIN |
| LATRECEY-ORMOY-SUR-AUBE | ZP0014 | 0,0968 | Dominique MONGIN |
| LATRECEY-ORMOY-SUR-AUBE | ZS0003 | 17,5306 | Dominique MONGIN |
| LATRECEY-ORMOY-SUR-AUBE | ZW0012 | 7,7548 | Dominique MONGIN |
| LATRECEY-ORMOY-SUR-AUBE | YB0007 | 11,9692 | Etienne FUNCKEN |
| LATRECEY-ORMOY-SUR-AUBE | 368YK0018 | 2,8397 | Fabienne et Claudine PIET |
| LATRECEY-ORMOY-SUR-AUBE | 368YK0054 | 6,5117 | Fabienne et Claudine PIET |
| LATRECEY-ORMOY-SUR-AUBE | 368YO0016 | 3,7637 | Fabienne et Claudine PIET |
| LATRECEY-ORMOY-SUR-AUBE | 368YL0032 | 8,7681 | Fabienne PIET |
| LATRECEY-ORMOY-SUR-AUBE | 368YM0028 | 10,6416 | Fabienne PIET |
| LATRECEY-ORMOY-SUR-AUBE | 368YO0015 | 13,6683 | Fabienne PIET |
| LATRECEY-ORMOY-SUR-AUBE | YE0064 | 0,3744 | Hubert FUNCKEN |
| LATRECEY-ORMOY-SUR-AUBE | ZO0057 | 3,0085 | Hubert FUNCKEN |
| LATRECEY-ORMOY-SUR-AUBE | ZO0074 | 0,0125 | Hubert FUNCKEN |
| LATRECEY-ORMOY-SUR-AUBE | YC0032 (EN PARTIE) | 5,8196 | Josette MONGIN |
| LATRECEY-ORMOY-SUR-AUBE | YC0033 (EN PARTIE) | 20,7332 | Josette MONGIN |
| LATRECEY-ORMOY-SUR-AUBE | 368YH0007 | 3,3078 | Michel PIET |
| LATRECEY-ORMOY-SUR-AUBE | 368YN0018 | 5,4787 | Michel PIET |
| LATRECEY-ORMOY-SUR-AUBE | 368YN0019 | 3,5947 | Michel PIET |
| LATRECEY-ORMOY-SUR-AUBE | 368YO0014 | 11,5408 | Michel PIET |
| LATRECEY-ORMOY-SUR-AUBE | YA0028 | 5,9356 | Michelle MONGIN |
| LATRECEY-ORMOY-SUR-AUBE | YB0005 | 3,7243 | Michelle MONGIN |
| LATRECEY-ORMOY-SUR-AUBE | YB0006 | 19,0371 | Michelle MONGIN |
| LATRECEY-ORMOY-SUR-AUBE | YB0008 | 10,0738 | Michelle MONGIN |
| LATRECEY-ORMOY-SUR-AUBE | YD0049 | 3,5028 | Michelle MONGIN |
| LATRECEY-ORMOY-SUR-AUBE | ZO0052 | 9,6445 | Michelle MONGIN |
| LATRECEY-ORMOY-SUR-AUBE | ZO0077 | 0,1646 | Michelle MONGIN |
| LATRECEY-ORMOY-SUR-AUBE | ZW0003 | 14,3073 | Michelle MONGIN |
| VEUXHAULLES-SUR-AUBE (21) | ZR0038 | 1,0609 | Etienne FUNCKEN |

L'opération consiste en une installation avec apport de foncier de M. Étienne FUNCKEN.

J'ai l'honneur d'accuser réception de votre dossier complet à la date du 28/03/2025.

Votre dossier, enregistré sous le numéro 52250029, contient les pièces nécessaires pour débiter son instruction. Il sera instruit par les services de la DDT. Il fera l'objet d'une

publicité en mairie et sur le site internet de la préfecture de Haute-Marne.

Je vous informe que, conformément à l'article R331-6 du Code rural et de la Pêche Maritime, le préfet de région dispose d'un délai de quatre mois à compter de la date d'enregistrement du dossier complet pour statuer sur votre demande. Ce délai peut être prolongé de deux mois, notamment en cas de concurrence.

Durant ce délai, des informations complémentaires peuvent vous être demandées. À défaut de notification d'une décision dans ce délai, l'autorisation est réputée accordée. Dans ce cas, vous avez la possibilité de demander au service instructeur la délivrance d'une attestation d'autorisation tacite.

Les services de la DDT restent à votre disposition via les coordonnées ci-dessus pour tout renseignement que vous jugeriez utile.

Je vous prie d'agréer, Monsieur, l'expression de ma considération distinguée.

Pour le Directeur Départemental des Territoires,
Le chef de service,



Thibaud ROGER



**PRÉFET
DE MEURTHE-ET-MOSELLE**

*Liberté
Égalité
Fraternité*

**Direction départementale
des territoires**

Nancy, le 13 mars 2025

Le directeur départemental
à
Monsieur SIMONIN Stéphane
EARL DE LA FERME DES HETZ

Service Agriculture Biodiversité Espace Rural

Affaire suivie par : Clémentine PAYEN
tél : 03 83 91 40 77 – service : 03 83 91 40 40
ddt-structures@meurthe-et-moselle.gouv.fr

LR avec AR n° 1A 215 946 1229 5

Objet : Accusé de réception dossier complet n° 54-24-0117

ACCUSE de RÉCEPTION de DOSSIER COMPLET

Monsieur,

Vous avez déposé le 06 décembre 2024 auprès de mes services, un dossier de demande d'autorisation d'exploiter au titre du contrôle des structures, conformément au code rural et de la pêche maritime, article L 331-1 et suivants.

Votre demande concerne l'agrandissement de votre exploitation sociétaire EARL DE LA FERME DES HETZ, d'une surface de **2 ha 40 a 00 ca** de terres situées sur la commune de **ESSEY LA COTE-54830** (parcelle ZB 084(en partie)) et exploitées précédemment par l'EARL DE LA MOISE à ESSEY LA COTE.

Votre dossier a été enregistré complet au 11 mars 2025, sous le n° 54-24-0117.

Le délai d'instruction de votre demande est de 4 mois, susceptible d'être prolongé à 6 mois conformément à l'article R. 331-6 du Code Rural et de la Pêche Maritime, à compter de la date mentionnée ci-dessus. Durant ce délai des informations complémentaires sont susceptibles de vous être demandées, sans que cela puisse toutefois interrompre le délai d'instruction.

À défaut de notification expresse au terme de ce délai, soit au plus tard le 11 juillet 2025, vous bénéficierez d'une **décision implicite d'exploiter**. Dans ce cas, vous aurez la possibilité de solliciter, auprès du service instructeur mentionné sous le présent timbre, une attestation conforme aux dispositions de l'article L. 123-3 du code des relations entre le public et l'administration.

J'attire votre attention sur le fait que le présent accusé de réception de votre demande ne vous autorise pas à mettre en valeur les parcelles qui en font l'objet.

Je vous prie d'agréer, Monsieur, l'expression de ma considération distinguée.

Pour le directeur départemental et par subdélégation
Le chef de l'unité Aides et Structures Agricoles


Christophe COFFIGNY

Adresse postale :
DDT de Meurthe-et-Moselle
C.O. n° 60025 – 54035 NANCY Cedex

Accueil du public :
du lundi au vendredi
de 9h00 à 12h00 et de 13h30 à 16h30
et sur rendez-vous

Localisation du service :
Place des Ducs de Bar à Nancy
Tél : 03.83.91.40.00



**PRÉFET
DE MEURTHE-ET-MOSELLE**

*Liberté
Égalité
Fraternité*

**Direction départementale
des territoires**

Nancy, le 22 janvier 2025

Le directeur départemental
à
Madame GODEFROY Florence

Service Agriculture Biodiversité Espace Rural

Affaire suivie par : Clémentine PAYEN
tél : 03 83 91 40 77 – service : 03 83 91 40 40
ddt-structures@meurthe-et-moselle.gouv.fr

LR avec AR n° 1A 215 946 1301 8

Objet : Accusé de réception dossier complet n° 54-25-0002

ACCUSE de RÉCEPTION de DOSSIER COMPLET

Madame,

Vous avez déposé le 06 janvier 2025 auprès de mes services, un dossier de demande d'autorisation d'exploiter au titre du contrôle des structures, conformément au code rural et de la pêche maritime, article L 331-1 et suivants.

Votre demande concerne votre installation ATP au sein de l'EARL DE LA HULOTTE, d'une surface de 169 ha 09 a 79 ca de terres situées sur les communes de LUDRES-54710 (parcelles A 257-263-273-279), MAIZIERES-54550 (parcelles ZE 001-002-003), MARTHEMONT-54330 (parcelles AB 004-128 – Y 010-018(partie) – YA 001-002 – Z 035-037-054-055), THELOD-54330 (parcelles ZK 006-007-017-018-020-046-047 – ZM 019 – ZS 007-011(partie)-012(partie)-013-016(partie)-047-078) et XEUILLEY-54990 (parcelles ZI 002-006) et exploitées précédemment par l'EARL DE LA HULOTTE à THELOD.

Votre dossier a été enregistré complet au 21 janvier 2025, sous le n° 54-25-0002.

Le délai d'instruction de votre demande est de 4 mois, susceptible d'être prolongé à 6 mois conformément à l'article R. 331-6 du Code Rural et de la Pêche Maritime, à compter de la date mentionnée ci-dessus. Durant ce délai des informations complémentaires sont susceptibles de vous être demandées, sans que cela puisse toutefois interrompre le délai d'instruction.

À défaut de notification expresse au terme de ce délai, soit au plus tard le 21 mai 2025, vous bénéficierez d'une **décision implicite d'exploiter**. Dans ce cas, vous aurez la possibilité de solliciter, auprès du service instructeur mentionné sous le présent timbre, une attestation conforme aux dispositions de l'article L. 123-3 du code des relations entre le public et l'administration.

J'attire votre attention sur le fait que le présent accusé de réception de votre demande ne vous autorise pas à mettre en valeur les parcelles qui en font l'objet.

Je vous prie d'agréer, Madame, l'expression de ma considération distinguée.

Pour le directeur départemental et par subdélégation
Le chef de l'unité Aides et Structures Agricoles


Christophe COFFIGNY

Adresse postale :
DDT de Meurthe-et-Moselle
C.O. n° 60025 – 54035 NANCY Cedex

Accueil du public :
du lundi au vendredi
de 9h00 à 12h00 et de 13h30 à 16h30
et sur rendez-vous

Localisation du service :
Place des Ducs de Bar à Nancy
Tél : 03.83.91.40.00



**PRÉFET
DE MEURTHE-ET-MOSELLE**

*Liberté
Égalité
Fraternité*

**Direction départementale
des territoires**

Nancy, le 04 février 2025

Le directeur départemental
à
Monsieur GERARD Alexandre
EARL GERARD ALEXANDRE

Service Agriculture Biodiversité Espace Rural

Affaire suivie par : Maeva WEISS
tél : 03 83 91 41 03 – service : 03 83 91 40 40
ddt-structures@meurthe-et-moselle.gouv.fr

LR avec AR n° 1A 195 600 1902 5

Objet : Accusé de réception dossier complet n° 54-25-0003

ACCUSE de RÉCEPTION de DOSSIER COMPLET

Monsieur,

Vous avez déposé le 10 janvier 2025 auprès de mes services, un dossier de demande d'autorisation d'exploiter au titre du contrôle des structures, conformément au code rural et de la pêche maritime, article L 331-1 et suivants.

Votre demande concerne l'agrandissement de votre exploitation sociétaire EARL GERARD ALEXANDRE, d'une surface de 11 ha 48 a 90 ca de terres situées sur la commune de SAULXURES LES VANNES-54170 (parcelle ZP 012) et exploitées précédemment par l'EARL DES BLEUETS – SIMONIN Pierre –.

Votre dossier a été enregistré complet au 02 février 2025, sous le n° 54-25-0003.

Le délai d'instruction de votre demande est de 4 mois, susceptible d'être prolongé à 6 mois conformément à l'article R. 331-6 du Code Rural et de la Pêche Maritime, à compter de la date mentionnée ci-dessus. Durant ce délai des informations complémentaires sont susceptibles de vous être demandées, sans que cela puisse toutefois interrompre le délai d'instruction.

À défaut de notification expresse au terme de ce délai, soit au plus tard le 02 Juin 2025, vous bénéficierez d'une **déclison implicite d'exploiter**. Dans ce cas, vous aurez la possibilité de solliciter, auprès du service instructeur mentionné sous le présent timbre, une attestation conforme aux dispositions de l'article L. 123-3 du code des relations entre le public et l'administration.

J'attire votre attention sur le fait que le présent accusé de réception de votre demande ne vous autorise pas à mettre en valeur les parcelles qui en font l'objet.

Je vous prie d'agréer, Monsieur, l'expression de ma considération distinguée.

Pour le directeur départemental et par subdélégation
Le chef de l'unité Aides et Structures Agricoles


Christophe COFFIGNY

Adresse postale :
DDT de Meurthe-et-Moselle
C.O. n° 60025 – 54035 NANCY Cedex

Accueil du public :
du lundi au vendredi
de 9h00 à 12h00 et de 13h30 à 16h30
et sur rendez-vous

Localisation du service :
Place des Ducs de Bar à Nancy
Tél : 03.83.91.40.00



**PRÉFET
DE MEURTHE-ET-MOSELLE**

*Liberté
Égalité
Fraternité*

**Direction départementale
des territoires**

Nancy, le 23 janvier 2025

Le directeur départemental
à
Monsieur BARBIER Franck
EARL DES VIGNES

Service Agriculture Biodiversité Espace Rural

Affaire suivie par : Clémentine PAYEN
tél : 03 83 91 40 77 – service : 03 83 91 40 40
ddt-structures@meurthe-et-moselle.gouv.fr

LR avec AR n° 1A 195 600 1909 4

Objet : Accusé de réception dossier complet n° 54-25-0004 – LOGICS n° 044202501117076

ACCUSE de RÉCEPTION de DOSSIER COMPLET

Monsieur,

Vous avez déposé le 13 janvier 2025 auprès de mes services, un dossier de demande d'autorisation d'exploiter au titre du contrôle des structures, conformément au code rural et de la pêche maritime, article L 331-1 et suivants.

Votre demande concerne l'agrandissement de votre exploitation sociétaire EARL DES VIGNES, d'une surface de 50 ha 05 a 60 ca de terres situées sur les communes de CERVILLE-54420 (parcelles A 208-253-254-285-438-440-441-466-471-472-474-475-527-542 – C 006-064-075-077-078-097 – E 058-060-061-157-339-342 – W 054 – X 013 – Y 011-012-019-028-089 – Z 040-041-042), PULNOY-54420 (parcelles AD 013-014-015 – AE 007-008-011-013-014-018-049) et REMEREVILLE-54110 (parcelles ZB 002-004 – ZD 073) et exploitées précédemment par Monsieur LANBLIN Rémy à CERVILLE.

Votre dossier a été enregistré complet au 17 janvier 2025, sous le n° 54-25-0004.

Le délai d'instruction de votre demande est de 4 mois, susceptible d'être prolongé à 6 mois conformément à l'article R. 331-6 du Code Rural et de la Pêche Maritime, à compter de la date mentionnée ci-dessus. Durant ce délai des informations complémentaires sont susceptibles de vous être demandées, sans que cela puisse toutefois interrompre le délai d'instruction.

À défaut de notification expresse au terme de ce délai, soit au plus tard le 17 mai 2025, vous bénéficierez d'une **décision implicite d'exploiter**. Dans ce cas, vous aurez la possibilité de solliciter, auprès du service instructeur mentionné sous le présent timbre, une attestation conforme aux dispositions de l'article L. 123-3 du code des relations entre le public et l'administration.

J'attire votre attention sur le fait que le présent accusé de réception de votre demande ne vous autorise pas à mettre en valeur les parcelles qui en font l'objet.

Je vous prie d'agréer, Monsieur, l'expression de ma considération distinguée.

Pour le directeur départemental et par subdélégation
Le chef de l'unité Aides et Structures Agricoles

Christophe COFFIGNY

Adresse postale :
DDT de Meurthe-et-Moselle
C.O. n° 60025 – 54035 NANCY Cedex

Accueil du public :
du lundi au vendredi
de 9h00 à 12h00 et de 13h30 à 16h30
et sur rendez-vous

Localisation du service :
Place des Ducs de Bar à Nancy
Tél : 03.83.91.40.00



**PRÉFET
DE MEURTHE-ET-MOSELLE**

*Liberté
Égalité
Fraternité*

Service Agriculture Biodiversité Espace Rural

Affaire suivie par : Clémentine PAYEN
tél : 03 83 91 40 77 – service : 03 83 91 40 40
dcd-structures@meurthe-et-moselle.gouv.fr

**Direction départementale
des territoires**

Nancy, le 06 février 2025

Le directeur départemental
à
Monsieur SIMONIN Thibaut
GAEC DE JOLY CHAMPS

LR avec AR n° 1A 195 600 1954 4

Objet : Accusé de réception dossier complet n° 54-25-0005

ACCUSE de RÉCEPTION de DOSSIER COMPLET

Monsieur,

Vous avez déposé le 16 janvier 2025 auprès de mes services, un dossier de demande d'autorisation d'exploiter au titre du contrôle des structures, conformément au code rural et de la pêche maritime, article L 331-1 et suivants.

Votre demande concerne l'entrée comme associé exploitant de Monsieur SIMONIN Thomas au sein du GAEC DE JOLY CHAMPS avec apport de foncier, d'une surface de 41 ha 57 a 61 ca de terres situées sur les communes de GOVILLER-54330 (parcelles AB 003 - T 039-046-087-088-111-130 - U 042 - V 027 - X 028-135 - ZA 009(partie)) et VITREY-54330 (parcelle ZI 014) et exploitées précédemment par Monsieur SIMONIN Thomas à GOVILLER-54330.

Votre dossier a été enregistré complet au 03 février 2025, sous le n° 54-25-0005.

Le délai d'instruction de votre demande est de 4 mois, susceptible d'être prolongé à 6 mois conformément à l'article R. 331-6 du Code Rural et de la Pêche Maritime, à compter de la date mentionnée ci-dessus. Durant ce délai des informations complémentaires sont susceptibles de vous être demandées, sans que cela puisse toutefois interrompre le délai d'instruction.

À défaut de notification expresse au terme de ce délai, soit au plus tard le 03 juin 2025, vous bénéficierez d'une **décision implicite d'exploiter**. Dans ce cas, vous aurez la possibilité de solliciter, auprès du service instructeur mentionné sous le présent timbre, une attestation conforme aux dispositions de l'article L. 123-3 du code des relations entre le public et l'administration.

J'attire votre attention sur le fait que le présent accusé de réception de votre demande ne vous autorise pas à mettre en valeur les parcelles qui en font l'objet.

Je vous prie d'agréer, Monsieur, l'expression de ma considération distinguée.

Pour le directeur départemental et par subdélégation
Le chef de l'unité Aides et Structures Agricoles

Christophe COFFIGNY

Adresse postale :
DDT de Meurthe-et-Moselle
C.O. n° 60025 – 54035 NANCY Cedex

Accueil du public :
du lundi au vendredi
de 9h00 à 12h00 et de 13h30 à 16h30
et sur rendez-vous

Localisation du service :
Place des Ducs de Bar à Nancy
Tél : 03.83.91.40.00



**PRÉFET
DE MEURTHE-ET-MOSELLE**

*Liberté
Égalité
Fraternité*

**Direction départementale
des territoires**

Nancy, le 23 janvier 2025

Le directeur départemental
à
Madame PETAIN Virginie
SCEA FERME DE PIERREJEUX

Service Agriculture Biodiversité Espace Rural

Affaire suivie par : Maeva WEISS
tél : 03 83 91 41 03 – service : 03 83 91 40 40
ddt-structures@meurthe-et-moselle.gouv.fr

LR avec AR n° 1A 195 600 1967 4

Objet : Accusé de réception dossier complet n° 54-25-0006

ACCUSE de RÉCEPTION de DOSSIER COMPLET

Madame,

Vous avez déposé le 16 janvier 2025 auprès de mes services, un dossier de demande d'autorisation d'exploiter au titre du contrôle des structures, conformément au code rural et de la pêche maritime, article L 331-1 et suivants.

Votre demande concerne l'agrandissement de votre exploitation sociétaire SCEA FERME DE PIERREJEUX, d'une surface de 15 ha 50 a 54 ca de terres situées sur la commune de XONVILLE-54800 (parcelles C 029 – D 042-088) et exploitées actuellement par le GAEC SAINT REMY à XONVILLE.

Votre dossier a été enregistré complet au 16 janvier 2025, sous le n° 54-25-0006.

Le délai d'instruction de votre demande est de 4 mois, susceptible d'être prolongé à 6 mois conformément à l'article R. 331-6 du Code Rural et de la Pêche Maritime, à compter de la date mentionnée ci-dessus. Durant ce délai des informations complémentaires sont susceptibles de vous être demandées, sans que cela puisse toutefois interrompre le délai d'instruction.

À défaut de notification expresse au terme de ce délai, soit au plus tard le 16 mai 2025, vous bénéficierez d'une **décision implicite d'exploiter**. Dans ce cas, vous aurez la possibilité de solliciter, auprès du service instructeur mentionné sous le présent timbre, une attestation conforme aux dispositions de l'article L. 123-3 du code des relations entre le public et l'administration.

J'attire votre attention sur le fait que le présent accusé de réception de votre demande ne vous autorise pas à mettre en valeur les parcelles qui en font l'objet.

Je vous prie d'agréer, Madame, l'expression de ma considération distinguée.

Pour le directeur départemental et par subdélégation
Le chef de l'unité Aides et Structures Agricoles


Christophe GOFFIGNY

Adresse postale :
DDT de Meurthe-et-Moselle
C.O. n° 60025 – 54035 NANCY Cedex

Accueil du public :
du lundi au vendredi
de 9h00 à 12h00 et de 13h30 à 16h30
et sur rendez-vous

Localisation du service :
Place des Ducs de Bar à Nancy
Tél : 03.83.91.40.00



**PRÉFET
DE MEURTHE-ET-MOSELLE**

*Liberté
Égalité
Fraternité*

**Direction départementale
des territoires**

Nancy, le 23 janvier 2025

Le directeur départemental
à
Monsieur PETAIN Frédéric

Service Agriculture Biodiversité Espace Rural

Affaire suivie par : Maeva WEISS
tél : 03 83 91 41 03 – service : 03 83 91 40 40
ddt-structures@meurthe-et-moselle.gouv.fr

LR avec AR n° 1A 195 600 1968 1

Objet : Accusé de réception dossier complet n° 54-25-0007

ACCUSE de RÉCEPTION de DOSSIER COMPLET

Monsieur,

Vous avez déposé le 16 janvier 2025 auprès de mes services, un dossier de demande d'autorisation d'exploiter au titre du contrôle des structures, conformément au code rural et de la pêche maritime, article L 331-1 et suivants.

Votre demande concerne l'agrandissement de votre exploitation individuelle, d'une surface de **24 ha 59 a 60 ca** de terres situées sur la commune de **XONVILLE-54800** (parcelle B 060) et exploitées actuellement par le **GAEC SAINT REMY à XONVILLE**.

Votre dossier a été enregistré complet au 16 janvier 2025, sous le n° 54-25-0007.

Le délai d'instruction de votre demande est de 4 mois, susceptible d'être prolongé à 6 mois conformément à l'article R. 331-6 du Code Rural et de la Pêche Maritime, à compter de la date mentionnée ci-dessus. Durant ce délai des informations complémentaires sont susceptibles de vous être demandées, sans que cela puisse toutefois interrompre le délai d'instruction.

À défaut de notification expresse au terme de ce délai, soit au plus tard le 16 mai 2025, vous bénéficierez d'une **décision implicite d'exploiter**. Dans ce cas, vous aurez la possibilité de solliciter, auprès du service instructeur mentionné sous le présent timbre, une attestation conforme aux dispositions de l'article L. 123-3 du code des relations entre le public et l'administration.

J'attire votre attention sur le fait que le présent accusé de réception de votre demande ne vous autorise pas à mettre en valeur les parcelles qui en font l'objet.

Je vous prie d'agréer, Monsieur, l'expression de ma considération distinguée.

Pour le directeur départemental et par subdélégation
Le chef de l'unité Aides et Structures Agricoles

Christophe COFFIGNY

Adresse postale :
DDT de Meurthe-et-Moselle
C.O. n° 60025 – 54035 NANCY Cedex

Accueil du public :
du lundi au vendredi
de 9h00 à 12h00 et de 13h30 à 16h30
et sur rendez-vous

Localisation du service :
Place des Ducs de Bar à Nancy
Tél : 03.83.91.40.00



**PRÉFET
DE MEURTHE-ET-MOSELLE**

*Liberté
Égalité
Fraternité*

**Direction départementale
des territoires**

Nancy, le 27 janvier 2025

Le directeur départemental
à

Monsieur BERCHE Sylvain

Service Agriculture Biodiversité Espace Rural

Affaire suivie par : Maeva WEISS

tél : 03 83 91 41 03

ddt-structures@meurthe-et-moselle.gouv.fr

LR avec AR n° 1A 195 600 1969 8

Objet : Accusé de réception dossier complet n° 54-25-0008

ACCUSE de RÉCEPTION de DOSSIER COMPLET

Monsieur,

Vous avez déposé le 20 janvier 2025 auprès de mes services, un dossier de demande d'autorisation d'exploiter au titre du contrôle des structures, conformément au code rural et de la pêche maritime, article L. 331-1 et suivants.

Votre demande concerne votre installation non aidée ATS en exploitation individuelle, d'une surface de 42 ha 93 a 72 ca de terres situées sur la commune de HAGEVILLE-54470 (parcelles ZB 019-020 – ZC 029 – ZD 004-073) et, exploitées actuellement par la SCEA LA NAUDINE à DOMMARTIN LA CHAUSSEE-54470.

Votre dossier a été enregistré complet au 20 janvier 2025, sous le n° 54-25-0008.

Le délai d'instruction de votre demande est de 4 mois, susceptible d'être prolongé à 6 mois conformément à l'article R. 331-6 du Code Rural et de la Pêche Maritime, à compter de la date mentionnée ci-dessus. Durant ce délai des informations complémentaires sont susceptibles de vous être demandées, sans que cela puisse toutefois interrompre le délai d'instruction.

À défaut de notification expresse au terme de ce délai, soit au plus tard le 20 mai 2025, vous bénéficierez d'une **décision implicite d'exploiter**. Dans ce cas, vous aurez la possibilité de solliciter, auprès du service instructeur mentionné sous le présent timbre, une attestation conforme aux dispositions de l'article L. 123-3 du code des relations entre le public et l'administration.

J'attire votre attention sur le fait que le présent accusé de réception de votre demande ne vous autorise pas à mettre en valeur les parcelles qui en font l'objet.

Je vous prie d'agréer, Monsieur, l'expression de ma considération distinguée.

Pour le directeur départemental et par subdélégation
Le chef de l'unité Aides et Structures Agricoles


Christophe COFFIGNY

Adresse postale :
DDT de Meurthe-et-Moselle
C.O. n° 60025 – 54035 NANCY Cedex

Accueil du public :
du lundi au vendredi
de 9h00 à 12h00 et de 13h30 à 16h30
et sur rendez-vous

Localisation du service :
Place des Ducs de Bar à Nancy
Tél : 03.83.91.40.00



**PRÉFET
DE MEURTHE-ET-MOSELLE**

*Liberté
Égalité
Fraternité*

**Direction départementale
des territoires**

Nancy, le 06 février 2025

Le directeur départemental
à
Madame LABRIET Béatrice

Service Agriculture Biodiversité Espace Rural

Affaire suivie par : Clémentine PAYEN
tél : 03 83 91 40 77 – service : 03 83 91 40 40
ddt-structures@meurthe-et-moselle.gouv.fr

LR avec AR n° 1A 195 600 1955 1

Objet : Accusé de réception dossier complet n° 54-25-0011 – Logics n° : 044202501217244

ACCUSE de RÉCEPTION de DOSSIER COMPLET

Madame,

Vous avez déposé le 24 janvier 2025 auprès de mes services, un dossier de demande d'autorisation d'exploiter au titre du contrôle des structures, conformément au code rural et de la pêche maritime, article L 331-1 et suivants.

Votre demande concerne votre entrée en tant qu'associée exploitante ATP au sein de la SCEA YAGOUBI LABRIET, d'une surface de **118 ha 88 a 88** cades terres situées sur les communes de LA CHAUSSEE-55210 (parcelles ZC 002-003 – 223 ZA 010), MARS LA TOUR-54800 (parcelles ZH 038(partie)-042-044), PUXIEUX-54800 (parcelles ZB 010-013-014-047(partie) – ZC 013-014-018-019-021) et TRONVILLE-54800 (parcelles ZH 011-012-013) et exploitées précédemment par la SCEA YAGOUBI LABRIET à PUXIEUX-54800.

Votre dossier a été enregistré complet au 24 janvier 2025, sous le n° 54-25-0011.

Le délai d'instruction de votre demande est de 4 mois, susceptible d'être prolongé à 6 mois conformément à l'article R. 331-6 du Code Rural et de la Pêche Maritime, à compter de la date mentionnée ci-dessus. Durant ce délai des informations complémentaires sont susceptibles de vous être demandées, sans que cela puisse toutefois interrompre le délai d'instruction.

À défaut de notification expresse au terme de ce délai, soit au plus tard le 24 mai 2025, vous bénéficierez d'une **décision implicite d'exploiter**. Dans ce cas, vous aurez la possibilité de solliciter, auprès du service instructeur mentionné sous le présent timbre, une attestation conforme aux dispositions de l'article L. 123-3 du code des relations entre le public et l'administration.

J'attire votre attention sur le fait que le présent accusé de réception de votre demande ne vous autorise pas à mettre en valeur les parcelles qui en font l'objet.

Je vous prie d'agréer, Madame, l'expression de ma considération distinguée.

Pour le directeur départemental et par subdélégation
Le chef de l'unité Aides et Structures Agricoles


Christophe COFFIGNY

Adresse postale :
DDT de Meurthe-et-Moselle
C.O. n° 60025 – 54035 NANCY Cedex

Accueil du public :
du lundi au vendredi
de 9h00 à 12h00 et de 13h30 à 16h30
et sur rendez-vous

Localisation du service :
Place des Ducs de Bar à Nancy
Tél : 03.83.91.40.00



**PRÉFET
DE MEURTHE-ET-MOSELLE**

*Liberté
Égalité
Fraternité*

**Direction départementale
des territoires**

Nancy, le 06 février 2025

Le directeur départemental
à
Madame BAGARD Clémence
EARL DU VAL

Service Agriculture Biodiversité Espace Rural

Affaire suivie par : Clémentine PAYEN
tél : 03 83 91 40 77 – service : 03 83 91 40 40
ddi-structures@meurthe-et-moselle.gouv.fr

LR avec AR n° 1A 196 692 6598 9

Objet : Accusé de réception dossier complet n° 54-25-0012

ACCUSE de RÉCEPTION de DOSSIER COMPLET

Madame,

Vous avez déposé le 26 janvier 2025 auprès de mes services, un dossier de demande d'autorisation d'exploiter au titre du contrôle des structures, conformément au code rural et de la pêche maritime, article L 331-1 et suivants.

Votre demande concerne l'agrandissement de votre exploitation sociétaire EARL DU VAL, d'une surface de **24 ha 98 a 80 ca** de terres situées sur les communes de **DROUVILLE-54370** (parcelles ZB 001 – ZD 013 – ZE 045) et **REMEREVILLE-54110** (parcelle ZH 048) et exploitées précédemment par le GAEC DE CELTIAN à DROUVILLE.

Votre dossier a été enregistré complet au 05 février 2025, sous le n° 54-25-0012.

Le délai d'instruction de votre demande est de 4 mois, susceptible d'être prolongé à 6 mois conformément à l'article R. 331-6 du Code Rural et de la Pêche Maritime, à compter de la date mentionnée ci-dessus. Durant ce délai des informations complémentaires sont susceptibles de vous être demandées, sans que cela puisse toutefois interrompre le délai d'instruction.

À défaut de notification expresse au terme de ce délai, soit au plus tard le 05 juin 2025, vous bénéficierez d'une **décision implicite d'exploiter**. Dans ce cas, vous aurez la possibilité de solliciter, auprès du service instructeur mentionné sous le présent timbre, une attestation conforme aux dispositions de l'article L. 123-3 du code des relations entre le public et l'administration.

J'attire votre attention sur le fait que le présent accusé de réception de votre demande ne vous autorise pas à mettre en valeur les parcelles qui en font l'objet.

Je vous prie d'agréer, Madame, l'expression de ma considération distinguée.

Pour le directeur départemental et par subdélégation
Le chef de l'unité Aides et Structures Agricoles


Christophe COFFIGNY

Adresse postale :
DDT de Meurthe-et-Moselle
C.O. n° 60025 – 54035 NANCY Cedex

Accueil du public :
du lundi au vendredi
de 9h00 à 12h00 et de 13h30 à 16h30
et sur rendez-vous

Localisation du service :
Place des Ducs de Bar à Nancy
Tél : 03.83.91.40.00



**PRÉFET
DE MEURTHE-ET-MOSELLE**

*Liberté
Égalité
Fraternité*

**Direction départementale
des territoires**

Nancy, le 10 février 2025

Le directeur départemental
à

Monsieur MARCHAL Stéphane

Service Agriculture Biodiversité Espace Rural

Affaire suivie par : Clémentine PAYEN
tél : 03 83 91 40 77 – service : 03 83 91 40 40
ddtstructures@meurthe-et-moselle.gouv.fr

LR avec AR n° 1A 195 600 1912 4

Objet : Accusé de réception dossier complet n° 54-25-0014

ACCUSE de RÉCEPTION de DOSSIER COMPLET

Monsieur,

Vous avez déposé le 27 janvier 2025 auprès de mes services, un dossier de demande d'autorisation d'exploiter au titre du contrôle des structures, conformément au code rural et de la pêche maritime, article L 331-1 et suivants.

Votre demande concerne votre installation ATS au sein du GAEC DES PROYES, d'une surface de **86 ha 63 a 60 ca** de terres situées sur les communes de **LUCEY-54200** (parcelle ZD 074(partie)) et **TRONDES-54570** (parcelles AL 600 - ZA 002-042 - ZB 011-014-015-050 - ZC 073(partie) - ZE 084-085 - ZH 003-004-005-006-090-091-161-176-177-188-206-276 - ZI 045-058-059-060-061(partie) - ZK 005(partie)-006-015-024-025) et exploitées précédemment par le GAEC DES PROYES à TRONDES.

Votre dossier a été enregistré complet au 07 février 2025, sous le n° 54-25-0014.

Le délai d'instruction de votre demande est de 4 mois, susceptible d'être prolongé à 6 mois conformément à l'article R. 331-6 du Code Rural et de la Pêche Maritime, à compter de la date mentionnée ci-dessus. Durant ce délai des informations complémentaires sont susceptibles de vous être demandées, sans que cela puisse toutefois interrompre le délai d'instruction.

À défaut de notification expresse au terme de ce délai, soit au plus tard le 07 juin 2025, vous bénéficierez d'une **décision implicite d'exploiter**. Dans ce cas, vous aurez la possibilité de solliciter, auprès du service instructeur mentionné sous le présent timbre, une attestation conforme aux dispositions de l'article L. 123-3 du code des relations entre le public et l'administration.

J'attire votre attention sur le fait que le présent accusé de réception de votre demande ne vous autorise pas à mettre en valeur les parcelles qui en font l'objet.

Je vous prie d'agréer, Monsieur, l'expression de ma considération distinguée.

Pour le directeur départemental et par subdélégation
L'adjoint au chef de l'unité Aides et Structures Agricoles

Vincent FOUCAUT

Adresse postale :
DDT de Meurthe-et-Moselle
C.O. n° 60025 – 54095 NANCY Cedex

Accueil du public :
du lundi au vendredi
de 9h00 à 12h00 et de 13h30 à 16h30
et sur rendez-vous

Localisation du service :
Place des Ducs de Bar à Nancy
Tél : 03.83.91.40.00



**PRÉFET
DE MEURTHE-ET-MOSELLE**

*Liberté
Égalité
Fraternité*

**Direction départementale
des territoires**

Nancy, le 06 février 2025

Le directeur départemental
à

Monsieur BOURHOVEN Loïc

Service Agriculture Biodiversité Espace Rural

Affaire suivie par : Maeva WEISS

tél : 03 83 91 41 03

ddt-structures@meurthe-et-moselle.gouv.fr

LR avec AR n° 1A 195 600 1911 7

Objet : Accusé de réception dossier complet n° 54-25-0015

ACCUSE de RÉCEPTION de DOSSIER COMPLET

Monsieur,

Vous avez déposé le 31 janvier 2025 auprès de mes services, un dossier de demande d'autorisation d'exploiter au titre du contrôle des structures, conformément au code rural et de la pêche maritime, article L. 331-1 et suivants.

Votre demande concerne votre installation non aidée ATS en exploitation individuelle, d'une surface de 42 ha 55 a 38 ca de terres situées sur les communes de FLEVILLE LIXIERES-54150 (parcelles ZA 012-018 - ZB 030 - ZI 020-043-048) et GONDRECOURT AIX-54800 (parcelle ZE 014) et exploitées précédemment par Monsieur PASQUER Maxime à FLEVILLE LIXIERES.

Votre dossier a été enregistré complet au 05 février 2025, sous le n° 54-25-0015.

Le délai d'instruction de votre demande est de 4 mois, susceptible d'être prolongé à 6 mois conformément à l'article R. 331-6 du Code Rural et de la Pêche Maritime, à compter de la date mentionnée ci-dessus. Durant ce délai des informations complémentaires sont susceptibles de vous être demandées, sans que cela puisse toutefois interrompre le délai d'instruction.

À défaut de notification expresse au terme de ce délai, soit au plus tard le 05 juin 2025, vous bénéficierez d'une **décision implicite d'exploiter**. Dans ce cas, vous aurez la possibilité de solliciter, auprès du service instructeur mentionné sous le présent timbre, une attestation conforme aux dispositions de l'article L. 123-3 du code des relations entre le public et l'administration.

J'attire votre attention sur le fait que le présent accusé de réception de votre demande ne vous autorise pas à mettre en valeur les parcelles qui en font l'objet.

Je vous prie d'agréer, Monsieur, l'expression de ma considération distinguée.

Pour le directeur départemental et par subdélégation
Le chef de l'unité Aides et Structures Agricoles

Christophe COFFIGNY

Adresse postale :
DDT de Meurthe-et-Moselle
C.O. n° 60025 - 54035 NANCY Cedex

Accueil du public :
du lundi au vendredi
de 9h00 à 12h00 et de 13h30 à 16h30
et sur rendez-vous

Localisation du service :
Place des Ducs de Bar à Nancy
Tél : 03.83.91.40.00



**PRÉFET
DE MEURTHE-ET-MOSELLE**

*Liberté
Égalité
Fraternité*

**Direction départementale
des territoires**

Nancy, le 13 février 2025

Le directeur départemental
à
Monsieur Madame HUBERT Jérôme et
Céline
GAEC DE L'ANGLE

Service Agriculture Biodiversité Espace Rural

Affaire suivie par : Maeva WEISS
tél : 03 83 91 41 03 – service : 03 83 91 40 40
ddt-structures@meurthe-et-moselle.gouv.fr

LR avec AR n° 1A 195 600 1900 1

Objet : Accusé de réception dossier complet n° 54-25-0019

ACCUSE de RÉCEPTION de DOSSIER COMPLET

Madame, Monsieur,

Vous avez déposé le 07 février 2025 auprès de mes services, un dossier de demande d'autorisation d'exploiter au titre du contrôle des structures, conformément au code rural et de la pêche maritime, article L 331-1 et suivants.

Votre demande concerne l'agrandissement de votre exploitation sociétaire GAEC DE L'ANGLE, d'une surface de 3 ha 68 a 74 ca de terres situées sur la commune de SAINT BOINGT-54290 (parcelle ZE 068(en partie)) et exploitées par l'EARL DU GRAND MONT à DAMAS AUX BOIS(88).

Votre dossier a été enregistré complet au 12 février 2025, sous le n° 54-25-0019.

Le délai d'instruction de votre demande est de 4 mois, susceptible d'être prolongé à 6 mois conformément à l'article R. 331-6 du Code Rural et de la Pêche Maritime, à compter de la date mentionnée ci-dessus. Durant ce délai des informations complémentaires sont susceptibles de vous être demandées, sans que cela puisse toutefois interrompre le délai d'instruction.

À défaut de notification expresse au terme de ce délai, soit au plus tard le 12 juin 2025, vous bénéficierez d'une **décision implicite d'exploiter**. Dans ce cas, vous aurez la possibilité de solliciter, auprès du service instructeur mentionné sous le présent timbre, une attestation conforme aux dispositions de l'article L. 123-3 du code des relations entre le public et l'administration.

J'attire votre attention sur le fait que le présent accusé de réception de votre demande ne vous autorise pas à mettre en valeur les parcelles qui en font l'objet.

Je vous prie d'agréer, Madame, Monsieur, l'expression de ma considération distinguée.

Pour le directeur départemental et par subdélégation
L'adjoint au chef de l'unité Aides et Structures Agricoles

Vincent FOUCAUT



Adresse postale :
DDT de Meurthe-et-Moselle
C.O. n° 60025 – 54095 NANCY Cedex

Accueil du public :
du lundi au vendredi
de 9h00 à 12h00 et de 13h30 à 16h30
et sur rendez-vous

Localisation du service :
Place des Ducs de Bar à Nancy
Tél : 03.83.91.40.00



**PRÉFET
DE MEURTHE-ET-MOSELLE**

*Liberté
Égalité
Fraternité*

**Direction départementale
des territoires**

Nancy, le 11 février 2025

Le directeur départemental
à

Monsieur Madame GROSSE Jean-Marc et
Clotilde et Monsieur BERGE Florian
GAEC DE LA FERME DU BREUIL

Service Agriculture Biodiversité Espace Rural

Affaire suivie par : Maeva WEISS

tél : 03 83 91 41 03 – service : 03 83 91 40 40

ddt-structures@meurthe-et-moselle.gouv.fr

LR avec AR n° 1A 208 834 3478 5

Objet : Accusé de réception dossier complet n° 54-25-0023

ACCUSE de RÉCEPTION de DOSSIER COMPLET

Messieurs, Madame,

Vous avez déposé le 10 février 2025 auprès de mes services, un dossier de demande d'autorisation d'exploiter au titre du contrôle des structures, conformément au code rural et de la pêche maritime, article L 331-1 et suivants.

Votre demande concerne l'agrandissement de votre exploitation sociétaire GAEC DE LA FERME DU BREUIL, d'une surface de 9 ha 77 a 00 ca de terres situées sur la commune de EINVILLE AU JARD-54370 (parcelles ZL 034 – ZM 011-029-061) et exploitées par l'EARL DU CHEMIN DE SAUSSI à SERRES.

Votre dossier a été enregistré complet au 10 février 2025, sous le n° 54-25-0023.

Le délai d'instruction de votre demande est de 4 mois, susceptible d'être prolongé à 6 mois conformément à l'article R. 331-6 du Code Rural et de la Pêche Maritime, à compter de la date mentionnée ci-dessus. Durant ce délai des informations complémentaires sont susceptibles de vous être demandées, sans que cela puisse toutefois interrompre le délai d'instruction.

À défaut de notification expresse au terme de ce délai, soit au plus tard le 10 juin 2025, vous bénéficierez d'une décision implicite d'exploiter. Dans ce cas, vous aurez la possibilité de solliciter, auprès du service instructeur mentionné sous le présent timbre, une attestation conforme aux dispositions de l'article L. 123-3 du code des relations entre le public et l'administration.

J'attire votre attention sur le fait que le présent accusé de réception de votre demande ne vous autorise pas à mettre en valeur les parcelles qui en font l'objet.

Je vous prie d'agréer, Messieurs, Madame, l'expression de ma considération distinguée.

Pour le directeur départemental et par subdélégation
L'adjoint au chef de l'unité Aides et Structures Agricoles

Vincent FOUCAUT

Adresse postale :
DDT de Meurthe-et-Moselle
C.O. n° 60025 – 54035 NANCY Cedex

Accueil du public :
du lundi au vendredi
de 9h00 à 12h00 et de 13h30 à 16h30
et sur rendez-vous

Localisation du service :
Place des Ducs de Bar à Nancy
Tél : 03.83.91.40.00



**PRÉFET
DE MEURTHE-ET-MOSELLE**

*Liberté
Égalité
Fraternité*

**Direction départementale
des territoires**

Nancy, le 03 mars 2025

Le directeur départemental
à
Monsieur DORION Philippe

Service Agriculture Biodiversité Espace Rural

Affaire suivie par : Clémentine PAYEN
tél : 03 83 91 40 77 – service : 03 83 91 40 40
ddt-structures@meurthe-et-moselle.gouv.fr

LR avec AR n° 1A 215 946 1303 2

Objet : Accusé de réception dossier complet n° 54-25-0027

ACCUSE de RÉCEPTION de DOSSIER COMPLET

Monsieur,

Vous avez déposé le 24 février 2025 auprès de mes services, un dossier de demande d'autorisation d'exploiter au titre du contrôle des structures, conformément au code rural et de la pêche maritime, article L 331-1 et suivants.

Votre demande concerne votre entrée en tant qu'associé exploitant au sein de la SCEA DU PETIT CHEMIN, d'une surface de **110 ha 35 a 58 ca** de terres situées sur les communes de **AUDUN LE TICHE-57390** (parcelles Section 33 n°015-016-017-018-019), **AUMETZ-57710** (parcelles Section 02 n°090 - Section 07 n°008-153 - Section 10 n°010-011-0159 - Section 11 n°040), **BREHAIN LA VILLE-54190** (parcelles ZA 023-037), **CRUSNES-54680** (parcelles AB 073-180(partie)-439 - AC 052 - AE 156 - ZA 029-030-041-044-045-054-055 - ZB 012 - ZC 001-002-003-004-011-012-037-038-109(partie)-154(partie)-161-162-163 - ZD 005-007-008-009-010-011-076-132), **MERCY LE HAUT-54560** (parcelles ZC 001-002 - ZD 050 - ZH 018-029 - ZM 003(partie)), **SERROUVILLE-54560** (parcelles ZN 011-012-016-034-035-038-039) et **VILLERUPT-54190** (parcelles AN 075-076) et exploitées précédemment par la SCEA DU PETIT CHEMIN à CRUSNES-54680.

Votre dossier a été enregistré complet au 24 février 2025, sous le n° 54-25-0027.

Le délai d'instruction de votre demande est de 4 mois, susceptible d'être prolongé à 6 mois conformément à l'article R. 331-6 du Code Rural et de la Pêche Maritime, à compter de la date mentionnée ci-dessus. Durant ce délai des informations complémentaires sont susceptibles de vous être demandées, sans que cela puisse toutefois interrompre le délai d'instruction.

À défaut de notification expresse au terme de ce délai, soit au plus tard le 24 juin 2025, vous bénéficierez d'une **décision implicite d'exploiter**. Dans ce cas, vous aurez la possibilité de solliciter, auprès du service instructeur mentionné sous le présent timbre, une attestation conforme aux dispositions de l'article L. 123-3 du code des relations entre le public et l'administration.

J'attire votre attention sur le fait que le présent accusé de réception de votre demande ne vous autorise pas à mettre en valeur les parcelles qui en font l'objet.

Je vous prie d'agréer, Monsieur, l'expression de ma considération distinguée.

Pour le directeur départemental et par subdélégation
Le chef de l'unité Aides et Structures Agricoles


Christophe COFFIGNY

Adresse postale :
DDT de Meurthe-et-Moselle
C.O. n° 60025 – 54035 NANCY Cedex

Accueil du public :
du lundi au vendredi
de 9h00 à 12h00 et de 13h30 à 16h30
et sur rendez-vous

Localisation du service :
Place des Ducs de Bar à Nancy
Tél : 03.83.91.40.00



**PRÉFET
DE MEURTHE-ET-MOSELLE**

*Liberté
Égalité
Fraternité*

**Direction départementale
des territoires**

Nancy, le 03 mars 2025

Le directeur départemental
à
Monsieur DORION Arnaud

Service Agriculture Biodiversité Espace Rural

Affaire suivie par : Clémentine PAYEN
tél : 03 83 91 40 77 – service : 03 83 91 40 40
ddt-structures@meurthe-et-moselle.gouv.fr

LR avec AR n° 1A 215 946 1302 5

Objet : Accusé de réception dossier complet n° 54-25-0028

ACCUSE de RÉCEPTION de DOSSIER COMPLET

Monsieur,

Vous avez déposé le 24 février 2025 auprès de mes services, un dossier de demande d'autorisation d'exploiter au titre du contrôle des structures, conformément au code rural et de la pêche maritime, article L 331-1 et suivants.

Votre demande concerne votre entrée en tant qu'associé exploitant au sein de la SCEA DU PETIT CHEMIN, d'une surface de **110 ha 35 a 58 ca** de terres situées sur les communes de **AUDUN LE TICHE-57390** (parcelles Section 33 n°015-016-017-018-019), **AUMETZ-57710** (parcelles Section 02 n°090 - Section 07 n°008-153 - Section 10 n°010-011-0159 - Section 11 n°040), **BREHAIN LA VILLE-54190** (parcelles ZA 023-037), **CRUSNES-54680** (parcelles AB 073-180(partie)-439 - AC 052 - AE 156 - ZA 029-030-041-044-045-054-055 - ZB 012 - ZC 001-002-003-004-011-012-037-038-109(partie)-154(partie)-161-162-163 - ZD 005-007-008-009-010-011-076-132), **MERCY LE HAUT-54560** (parcelles ZC 001-002 - ZD 050 - ZH 018-029 - ZM 003(partie)), **SERROUVILLE-54560** (parcelles ZN 011-012-016-034-035-038-039) et **VILLERUPT-54190** (parcelles AN 075-076) et exploitées précédemment par la SCEA DU PETIT CHEMIN à CRUSNES-54680.

Votre dossier a été enregistré complet au 24 février 2025, sous le n° 54-25-0028.

Le délai d'instruction de votre demande est de 4 mois, susceptible d'être prolongé à 6 mois conformément à l'article R. 331-6 du Code Rural et de la Pêche Maritime, à compter de la date mentionnée ci-dessus. Durant ce délai des informations complémentaires sont susceptibles de vous être demandées, sans que cela puisse toutefois interrompre le délai d'instruction.

À défaut de notification expresse au terme de ce délai, soit au plus tard le 24 juin 2025, vous bénéficierez d'une **décision implicite d'exploiter**. Dans ce cas, vous aurez la possibilité de solliciter, auprès du service instructeur mentionné sous le présent timbre, une attestation conforme aux dispositions de l'article L. 123-3 du code des relations entre le public et l'administration.

J'attire votre attention sur le fait que le présent accusé de réception de votre demande ne vous autorise pas à mettre en valeur les parcelles qui en font l'objet.

Je vous prie d'agréer, Monsieur, l'expression de ma considération distinguée.

Pour le directeur départemental et par subdélégation
Le chef de l'unité Aides et Structures Agricoles


Christophe COFFIGNY

Adresse postale :
DDT de Meurthe-et-Moselle
C.O. n° 60025 – 54035 NANCY Cedex

Accueil du public :
du lundi au vendredi
de 9h00 à 12h00 et de 13h30 à 16h30
et sur rendez-vous

Localisation du service :
Place des Ducs de Bar à Nancy
Tél : 03.83.91.40.00



**PRÉFET
DE MEURTHE-ET-MOSELLE**

*Liberté
Égalité
Fraternité*

**Direction départementale
des territoires**

Nancy, le 03 mars 2025

Le directeur départemental
à
Madame PERRIN Delphine

Service Agriculture Biodiversité Espace Rural

Affaire suivie par : Clémentine PAYEN
tél : 03 83 91 40 77 – service : 03 83 91 40 40
ddt-structures@meurthe-et-moselle.gouv.fr

LR avec AR n° 1A 215 946 1305 6

Objet : Accusé de réception dossier complet n° 54-25-0029

ACCUSE de RÉCEPTION de DOSSIER COMPLET

Madame,

Vous avez déposé le 26 février 2025 auprès de mes services, un dossier de demande d'autorisation d'exploiter au titre du contrôle des structures, conformément au code rural et de la pêche maritime, article L 331-1 et suivants.

Votre demande concerne votre entrée en tant qu'associée exploitante au sein de la SCEA SANTALOUPI, d'une surface de **90 ha 72 a 54 ca** de terres situées sur les communes de **BELLEAU-54610** (parcelles YB 003-009-053) et **LANDREMONT-54380** (parcelles ZA 018-029-052-053-080 - ZB 008-009-029-030-031-035 - ZC 022-023) et exploitées précédemment par la SCEA SANTALOUPI à LANDREMONT-54380.

Votre dossier a été enregistré complet au 26 février 2025, sous le n° 54-25-0029.


Le délai d'instruction de votre demande est de 4 mois, susceptible d'être prolongé à 6 mois conformément à l'article R. 331-6 du Code Rural et de la Pêche Maritime, à compter de la date mentionnée ci-dessus. Durant ce délai des informations complémentaires sont susceptibles de vous être demandées, sans que cela puisse toutefois interrompre le délai d'instruction.

À défaut de notification expresse au terme de ce délai, soit au plus tard le 26 juin 2025, vous bénéficierez d'une **décision implicite d'exploiter**. Dans ce cas, vous aurez la possibilité de solliciter, auprès du service instructeur mentionné sous le présent timbre, une attestation conforme aux dispositions de l'article L. 123-3 du code des relations entre le public et l'administration.

J'attire votre attention sur le fait que le présent accusé de réception de votre demande ne vous autorise pas à mettre en valeur les parcelles qui en font l'objet.

Je vous prie d'agréer, Madame, l'expression de ma considération distinguée.

Pour le directeur départemental et par subdélégation
Le chef de l'unité Aides et Structures Agricoles


Christophe COFFIGNY

Adresse postale :
DDT de Meurthe-et-Moselle
C.O. n° 60025 – 54035 NANCY Cedex

Accueil du public :
du lundi au vendredi
de 9h00 à 12h00 et de 13h30 à 16h30
et sur rendez-vous

Localisation du service :
Place des Ducs de Bar à Nancy
TÉL : 03.83.91.40.00



**PRÉFET
DE MEURTHE-ET-MOSELLE**

*Liberté
Égalité
Fraternité*

**Direction départementale
des territoires**

Nancy, le 06 mars 2025

Le directeur départemental
à
Messieurs DROUVILLE Etienne, Marc et
Pierre-Marc
GAEC DU PAIN DE SUCRE

Service Agriculture Biodiversité Espace Rural

Affaire suivie par : Clémentine PAYEN
tél : 03 83 91 41 03 – service : 03 83 91 40 40
ddt-structures@meurthe-et-moselle.gouv.fr

LR avec AR n° 1A 215 946 1222 6

Objet : Accusé de réception dossier complet n° 54-25-0030

ACCUSE de RÉCEPTION de DOSSIER COMPLET

Messieurs,

Vous avez déposé le 03 mars 2025 auprès de mes services, un dossier de demande d'autorisation d'exploiter au titre du contrôle des structures, conformément au code rural et de la pêche maritime, article L 331-1 et suivants.

Votre demande concerne l'installation ATP de Monsieur DROUVILLE Lucas au sein du GAEC DU PAIN DE SUCRE avec apport de foncier, d'une surface de **56 ha 13 a 59 ca** de terres situées sur la commune de **MAZERULLES-54280** (parcelles ZB 016-020 – ZC 014-015-016-055-057(partie) – ZD 009) et exploitées précédemment par la SCEA MAFRISA – SIMONIN François – à MAZERULLES.

Votre dossier a été enregistré complet au 03 mars 2025, sous le n° 54-25-0030.

Le délai d'instruction de votre demande est de 4 mois, susceptible d'être prolongé à 6 mois conformément à l'article R. 331-6 du Code Rural et de la Pêche Maritime, à compter de la date mentionnée ci-dessus. Durant ce délai des informations complémentaires sont susceptibles de vous être demandées, sans que cela puisse toutefois interrompre le délai d'instruction.

À défaut de notification expresse au terme de ce délai, soit au plus tard le 03 juillet 2025, vous bénéficierez d'une **décision implicite d'exploiter**. Dans ce cas, vous aurez la possibilité de solliciter, auprès du service instructeur mentionné sous le présent timbre, une attestation conforme aux dispositions de l'article L. 123-3 du code des relations entre le public et l'administration.

J'attire votre attention sur le fait que le présent accusé de réception de votre demande ne vous autorise pas à mettre en valeur les parcelles qui en font l'objet.

Je vous prie d'agréer, Messieurs, l'expression de ma considération distinguée.

Pour le directeur départemental et par subdélégation
Le chef de l'unité Aides et Structures Agricoles


Christophe COFFIGNY

Adresse postale :
DDT de Meurthe-et-Moselle
C.O. n° 60025 – 54035 NANCY Cedex

Accueil du public :
du lundi au vendredi
de 9h00 à 12h00 et de 13h30 à 16h30
et sur rendez-vous

Localisation du service :
Place des Ducs de Bar à Nancy
Tél : 03.83.91.40.00



**PRÉFET
DE MEURTHE-ET-MOSELLE**

*Liberté
Égalité
Fraternité*

**Direction départementale
des territoires**

Nancy, le 06 mars 2025

Le directeur départemental
à

Madame THINUS Caroline

Service Agriculture Biodiversité Espace Rural

Affaire suivie par : Clémentine PAYEN
tél : 03 83 91 40 77 – service : 03 83 91 40 40
ddt-structures@meurthe-et-moselle.gouv.fr

LR avec AR n° 1A 215 946 1225 7

Objet : Accusé de réception dossier complet n° 54-25-0031

ACCUSE de RÉCEPTION de DOSSIER COMPLET

Madame,

Vous avez déposé le 03 mars 2025 auprès de mes services, un dossier de demande d'autorisation d'exploiter au titre du contrôle des structures, conformément au code rural et de la pêche maritime, article L 331-1 et suivants.

Votre demande concerne la consolidation de votre exploitation individuelle, d'une surface de **0 ha 42 a 86 ca** de terres situées sur la commune de **EINVILLE AU JARD-54370** (parcelles AB 829 – AC 017-020-028-049).

Votre dossier a été enregistré complet au 03 mars 2025, sous le n° 54-25-0031.


Le délai d'instruction de votre demande est de 4 mois, susceptible d'être prolongé à 6 mois conformément à l'article R. 331-6 du Code Rural et de la Pêche Maritime, à compter de la date mentionnée ci-dessus. Durant ce délai des informations complémentaires sont susceptibles de vous être demandées, sans que cela puisse toutefois interrompre le délai d'instruction.

À défaut de notification expresse au terme de ce délai, soit au plus tard le 03 juillet 2025, vous bénéficierez d'une **décision implicite d'exploiter**. Dans ce cas, vous aurez la possibilité de solliciter, auprès du service instructeur mentionné sous le présent timbre, une attestation conforme aux dispositions de l'article L. 123-3 du code des relations entre le public et l'administration.

J'attire votre attention sur le fait que le présent accusé de réception de votre demande ne vous autorise pas à mettre en valeur les parcelles qui en font l'objet.

Je vous prie d'agréer, Madame, l'expression de ma considération distinguée.

Pour le directeur départemental et par subdélégation
Le chef de l'unité Aides et Structures Agricoles


Christophe COFFIGNY

Adresse postale :
DDT de Meurthe-et-Moselle
C.O. n° 60025 – 54035 NANCY Cedex

Accueil du public :
du lundi au vendredi
de 9h00 à 12h00 et de 13h30 à 16h30
et sur rendez-vous

Localisation du service :
Place des Ducs de Bar à Nancy
Tél : 03.83.91.40.00

Nathalie BESTEL
Service Economie Agricole

Bar-le-Duc, le 18 février 2025

**Contrôle des structures des exploitations agricoles
ACCUSÉ DE RÉCEPTION DE DOSSIER COMPLET
article L.331-1 et suivants du code rural et de la pêche maritime**

N° 55250013

LR avec AR n° : 2C 186 544 0028 2

SCEA HUTIN

Messieurs,

Vous avez adressé à mes services, le 31/01/2025, une demande d'autorisation d'exploiter des terres d'une superficie de 166 ha 89 a 25 ca situées sur les communes de COUROUVRE 23 ha 63 a 16 ca (parcelles ZC18-20-25p), LACROIX SUR MEUSE 10 ha 25 a 81 ca (parcelles ZT01p - ZU02 - ZW34p), LAHAYMEIX 34 ha 92 a 01 ca (parcelles ZA07-17-18 - ZC04p-10-22 - ZH52), LAMORVILLE 76 ha 21 a 04 ca (parcelles 283ZA30 - 283ZD03-04-05 - 283ZE10-14 - 283ZH15-16 - ZN15p-17-18-19-22-26-28-32-35-37-39-40-41-42-48), SAINT MAURICE SOUS LES COTES 2 ha 08 a 30 ca (parcelle YC13), VALBOIS 10 ha 51 a 86 ca (parcelles ZH12-13), VIGNEULLES LES HATTONCHATEL 2 ha 95 a 39 ca (parcelles 052ZC298 - 550ZD09) et WOIMBEY 6 ha 31 a 68 ca (parcelles ZV08-12). Ces surfaces sont actuellement mises en valeur par Monsieur HUTIN Patrice et l'EARL DE BAYARD.

Votre demande est dans le cadre de la création de la SCEA HUTIN, l'intégration de Monsieur HUTIN Christophe, l'installation avec les aides de Monsieur HUTIN Vincent en reprenant l'exploitation de Monsieur HUTIN Patrice et de l'EARL DE BAYARD.

Votre dossier, enregistré complet au 14/02/2025 sous le numéro 55250013, contient les pièces nécessaires pour débiter son instruction. Il sera instruit par les services de la DDT et fera l'objet d'une publicité en mairie et sur le site internet de la préfecture de MEUSE.

Je vous informe que, conformément à l'article R331-6 du code rural et de la Pêche Maritime, le préfet de région dispose d'un délai de quatre mois à compter de la date d'enregistrement du dossier complet pour statuer sur votre demande. Ce délai peut être prolongé de deux mois, notamment en cas de concurrence.

Durant ce délai, des informations complémentaires peuvent vous être demandées.

A défaut de notification d'une décision expresse au terme de ce délai, soit au plus tard le 14/06/2025, **vous bénéficierez d'une autorisation implicite d'exploiter**. Dans ce cas, vous aurez la possibilité de solliciter une attestation auprès du service instructeur, conformément aux dispositions de l'article L.232-3 du code des relations entre le public et l'administration.

.../...

J'attire votre attention sur le fait que le présent accusé de réception de votre demande ne vous autorise pas à mettre en valeur les parcelles qui en font l'objet.

Je vous prie d'agréer, Messieurs, l'assurance de ma considération distinguée.

Pour le Directeur Départemental des Territoires
La Responsable de l'Unité Politiques Foncières



Karine SAUER-GUYOT



**PRÉFET
DE LA MEUSE**

*Liberté
Égalité
Fraternité*

**Direction départementale
des territoires**

Nathalie BESTEL
Service Economie Agricole

Bar-le-Duc, le 18 février 2025

**Contrôle des structures des exploitations agricoles
ACCUSÉ DE RÉCEPTION DE DOSSIER COMPLET
article L.331-1 et suivants du code rural et de la pêche maritime**

N° 55250014

LR avec AR n° : 2C 186 544 0027 5

Monsieur HUTIN Vincent

Monsieur,

Vous avez adressé à mes services, le 31/01/2025, une demande d'autorisation d'exploiter des terres d'une superficie de 166 ha 89 a 25 ca situées sur les communes de COUROUVRE 23 ha 63 a 16 ca (parcelles ZC18-20-25p), LACROIX SUR MEUSE 10 ha 25 a 81 ca (parcelles ZT01p - ZU02 - ZW34p), LAHAYMEIX 34 ha 92 a 01 ca (parcelles ZA07-17-18 - ZC04p-10-22 - ZH52), LAMORVILLE 76 ha 21 a 04 ca (parcelles 283ZA30 - 283ZD03-04-05 - 283ZE10-14 - 283ZH15-16 - ZN15p-17-18-19-22-26-28-32-35-37-39-40-41-42-48), SAINT MAURICE SOUS LES COTES 2 ha 08 a 30 ca (parcelle YC13), VALBOIS 10 ha 51 a 86 ca (parcelles ZH12-13), VIGNEULLES LES HATTONCHATEL 2 ha 95 a 39 ca (parcelles 052ZC298 - 550ZD09) et WOIMBEY 6 ha 31 a 68 ca (parcelles ZV08-12). Ces surfaces sont actuellement mises en valeur par Monsieur HUTIN Patrice et l'EARL DE BAYARD.

Votre demande est dans le cadre de votre installation avec les aides au sein de la SCEA HUTIN (demande à titre personnel).

Votre dossier, enregistré complet au 14/02/2025 sous le numéro 55250014, contient les pièces nécessaires pour débiter son instruction. Il sera instruit par les services de la DDT et fera l'objet d'une publicité en mairie et sur le site internet de la préfecture de MEUSE.

Je vous informe que, conformément à l'article R331-6 du code rural et de la Pêche Maritime, le préfet de région dispose d'un délai de quatre mois à compter de la date d'enregistrement du dossier complet pour statuer sur votre demande. Ce délai peut être prolongé de deux mois, notamment en cas de concurrence.

Durant ce délai, des informations complémentaires peuvent vous être demandées.

A défaut de notification d'une décision expresse au terme de ce délai, soit au plus tard le 14/06/2025, vous **beneficierez d'une autorisation implicite d'exploiter**. Dans ce cas, vous aurez la possibilité de solliciter une attestation auprès du service instructeur, conformément aux dispositions de l'article L.232-3 du code des relations entre le public et l'administration.

.../...

J'attire votre attention sur le fait que le présent accusé de réception de votre demande ne vous autorise pas à mettre en valeur les parcelles qui en font l'objet.

Je vous prie d'agréer, Monsieur, l'assurance de ma considération distinguée.

Pour le Directeur Départemental des Territoires
La Responsable de l'Unité Politiques Foncières



Karine SAUER-GUYOT

Nathalie BESTEL
Service Economie Agricole

Bar-le-Duc, le 18 février 2025

**Contrôle des structures des exploitations agricoles
ACCUSÉ DE RÉCEPTION DE DOSSIER COMPLET
article L.331-1 et suivants du code rural et de la pêche maritime**

N° 55250015

LR avec AR n° : 2C 186 544 0012 1

Monsieur HUTIN Christophe

Monsieur,

Vous avez adressé à mes services, le 31/01/2025, une demande d'autorisation d'exploiter des terres d'une superficie de 166 ha 89 a 25 ca situées sur les communes de COUROUVRE 23 ha 63 a 16 ca (parcelles ZC18-20-25p), LACROIX SUR MEUSE 10 ha 25 a 81 ca (parcelles ZT01p - ZU02 - ZW34p), LAHAYMEIX 34 ha 92 a 01 ca (parcelles ZA07-17-18 - ZC04p-10-22 - ZH52), LAMORVILLE 76 ha 21 a 04 ca (parcelles 283ZA30 - 283ZD03-04-05 - 283ZE10-14 - 283ZH15-16 - ZN15p-17-18-19-22-26-28-32-35-37-39-40-41-42-48), SAINT MAURICE SOUS LES COTES 2 ha 08 a 30 ca (parcelle YC13), VALBOIS 10 ha 51 a 86 ca (parcelles ZH12-13), VIGNEULLES LES HATTONCHATEL 2 ha 95 a 39 ca (parcelles 052ZC298 - 550ZD09) et WOIMBEY 6 ha 31 a 68 ca (parcelles ZV08-12). Ces surfaces sont actuellement mises en valeur par Monsieur HUTIN Patrice et l'EARL DE BAYARD.

Votre demande est dans le cadre de votre intégration au sein de la SCEA HUTIN (demande à titre personnel).

Votre dossier, enregistré complet au 14/02/2025 sous le numéro 55250015, contient les pièces nécessaires pour débiter son instruction. Il sera instruit par les services de la DDT et fera l'objet d'une publicité en mairie et sur le site internet de la préfecture de MEUSE.

Je vous informe que, conformément à l'article R331-6 du code rural et de la Pêche Maritime, le préfet de région dispose d'un délai de quatre mois à compter de la date d'enregistrement du dossier complet pour statuer sur votre demande. Ce délai peut être prolongé de deux mois, notamment en cas de concurrence.

Durant ce délai, des informations complémentaires peuvent vous être demandées.

A défaut de notification d'une décision expresse au terme de ce délai, soit au plus tard le 14/06/2025, **vous bénéficierez d'une autorisation implicite d'exploiter**. Dans ce cas, vous aurez la possibilité de solliciter une attestation auprès du service instructeur, conformément aux dispositions de l'article L.232-3 du code des relations entre le public et l'administration.

.../...

J'attire votre attention sur le fait que le présent accusé de réception de votre demande ne vous autorise pas à mettre en valeur les parcelles qui en font l'objet.

Je vous prie d'agréer, Monsieur, l'assurance de ma considération distinguée.

Pour le Directeur Départemental des Territoires
La Responsable de l'Unité Politiques Foncières

A handwritten signature in blue ink, consisting of several loops and a horizontal line extending to the right.

Karine SAUER-GUYOT



**PRÉFET
DE LA MEUSE**

*Liberté
Égalité
Fraternité*

**Direction départementale
des territoires**

Delphine STOCK
Service Economie Agricole

Bar-le-Duc, le 19 février 2025

**Contrôle des structures des exploitations agricoles
ACCUSÉ DE RÉCEPTION DE DOSSIER COMPLET
article L.331-1 et suivants du code rural et de la pêche maritime**

N° 55250016

LR avec AR n° : 2C 186 544 0038 1

EARL LES VERGERS D'ARIFONTAINE

Monsieur,

Vous avez adressé à mes services, le 11/02/2025, une demande d'autorisation d'exploiter des terres d'une superficie de 18 ha 35 a 45 ca situées sur la commune de BONZEE (parcelles 354ZA02-03-05-07-21-22-23-26-29-30-31-109-110p-111p - 354ZB58-59-60-63-64-65-66-67). Ces surfaces sont actuellement mises en valeur par la SCEA LES VERGERS D'ARIFONTAINE.

Votre demande est dans le cadre de la création de l'EARL LES VERGERS D'ARIFONTAINE et l'intégration de Monsieur CAMUS Quentin.

Votre dossier, enregistré complet au 19/02/2025 sous le numéro 55250016, contient les pièces nécessaires pour débiter son instruction. Il sera instruit par les services de la DDT et fera l'objet d'une publicité en mairie et sur le site internet de la préfecture de MEUSE.

Je vous informe que, conformément à l'article R331-6 du code rural et de la Pêche Maritime, le préfet de région dispose d'un délai de quatre mois à compter de la date d'enregistrement du dossier complet pour statuer sur votre demande. Ce délai peut être prolongé de deux mois, notamment en cas de concurrence.

Durant ce délai, des informations complémentaires peuvent vous être demandées.

A défaut de notification d'une décision expresse au terme de ce délai, soit au plus tard le 19/06/2025, **vous bénéficiez d'une autorisation implicite d'exploiter**. Dans ce cas, vous aurez la possibilité de solliciter une attestation auprès du service instructeur, conformément aux dispositions de l'article L.232-3 du code des relations entre le public et l'administration.

J'attire votre attention sur le fait que le présent accusé de réception de votre demande ne vous autorise pas à mettre en valeur les parcelles qui en font l'objet.

Je vous prie d'agréer, Monsieur, l'assurance de ma considération distinguée.

Pour le Directeur Départemental des Territoires
La Responsable de l'Unité Politiques Foncières

Karine SAUER-GUYOT



**PRÉFET
DE LA MEUSE**

Liberté
Égalité
Fraternité

**Direction départementale
des territoires**

Delphine STOCK
Service Economie Agricole

Bar-le-Duc, le 10 mars 2025

**Contrôle des structures des exploitations agricoles
ACCUSÉ DE RÉCEPTION DE DOSSIER COMPLET
article L.331-1 et suivants du code rural et de la pêche maritime**

N° 55250023

LR avec AR n° : 2C 186 544 0043 5

GAEC DU LOISON

Messieurs,

Vous avez adressé à mes services, le 20/02/2025, une demande d'autorisation d'exploiter des terres d'une superficie de 3 ha 02 a 70 ca situées sur la commune de MANGIENNES (parcelles Y290-291).

Votre demande est dans le cadre de l'agrandissement de l'exploitation.

Votre dossier, enregistré complet au 21/02/2025 sous le numéro 55250023, contient les pièces nécessaires pour débiter son instruction. Il sera instruit par les services de la DDT et fera l'objet d'une publicité en mairie et sur le site internet de la préfecture de MEUSE.

Je vous informe que, conformément à l'article R331-6 du code rural et de la Pêche Maritime, le préfet de région dispose d'un délai de quatre mois à compter de la date d'enregistrement du dossier complet pour statuer sur votre demande. Ce délai peut être prolongé de deux mois, notamment en cas de concurrence.

Durant ce délai, des informations complémentaires peuvent vous être demandées.

A défaut de notification d'une décision expresse au terme de ce délai, soit au plus tard le 21/06/2025, **vous bénéficierez d'une autorisation implicite d'exploiter**. Dans ce cas, vous aurez la possibilité de solliciter une attestation auprès du service instructeur, conformément aux dispositions de l'article L.232-3 du code des relations entre le public et l'administration.

J'attire votre attention sur le fait que le présent accusé de réception de votre demande ne vous autorise pas à mettre en valeur les parcelles qui en font l'objet.

Je vous prie d'agréer, Messieurs, l'assurance de ma considération distinguée.

Pour le Directeur Départemental des Territoires
La Responsable de l'Unité Politiques Foncières

Karine SAUER-GUYOT



**PRÉFET
DE LA MEUSE**

*Liberté
Égalité
Fraternité*

**Direction départementale
des territoires**

Delphine STOCK
Service Economie Agricole

Bar-le-Duc, le 19 mars 2025

**Contrôle des structures des exploitations agricoles
ACCUSÉ DE RÉCEPTION DE DOSSIER COMPLET
article L.331-1 et suivants du code rural et de la pêche maritime**

N° 55250024

LR avec AR n° : 2C 186 544 0044 2

SCEA DES ASSIERS

Madame, Monsieur,

Vous avez adressé à mes services, le 21/02/2025, une demande d'autorisation d'exploiter des terres d'une superficie de 16 ha 02 a 33 ca situées sur les communes de BEAUSITE 2 ha 76 a 50 ca (parcelle ZB07), EVRES 11 ha 29 a 13 ca (parcelles ZP12 – ZR03) et PRETZ EN ARGONNE 1 ha 96 a 70 ca (parcelle ZD49). Ces surfaces sont actuellement mises en valeur par Monsieur Francis OGIER.

Votre demande est dans le cadre de l'agrandissement de l'exploitation.

Votre dossier, enregistré complet au 21/02/2025 sous le numéro 55250024, contient les pièces nécessaires pour débiter son instruction. Il sera instruit par les services de la DDT et fera l'objet d'une publicité en mairie et sur le site internet de la préfecture de MEUSE.

Je vous informe que, conformément à l'article R331-6 du code rural et de la Pêche Maritime, le préfet de région dispose d'un délai de quatre mois à compter de la date d'enregistrement du dossier complet pour statuer sur votre demande. Ce délai peut être prolongé de deux mois, notamment en cas de concurrence.

Durant ce délai, des informations complémentaires peuvent vous être demandées.

A défaut de notification d'une décision expresse au terme de ce délai, soit au plus tard le 21/06/2025, **vous bénéficierez d'une autorisation implicite d'exploiter**. Dans ce cas, vous aurez la possibilité de solliciter une attestation auprès du service instructeur, conformément aux dispositions de l'article L.232-3 du code des relations entre le public et l'administration.

J'attire votre attention sur le fait que le présent accusé de réception de votre demande ne vous autorise pas à mettre en valeur les parcelles qui en font l'objet.

Je vous prie d'agréer, Madame, Monsieur, l'assurance de ma considération distinguée.

Pour le Directeur Départemental des Territoires
La Responsable de l'Unité Politiques Foncières

Karine SAUER-GUYOT



**PRÉFET
DE LA MEUSE**

*Liberté
Égalité
Fraternité*

**Direction départementale
des territoires**

Delphine STOCK
Service Economie Agricole

Bar-le-Duc, le 10 mars 2025

**Contrôle des structures des exploitations agricoles
ACCUSÉ DE RÉCEPTION DE DOSSIER COMPLET
article L.331-1 et suivants du code rural et de la pêche maritime**

N° 55250028

LR avec AR n° : 2C 186 544 0045 9

SCEA L'ESPEYRAN

Monsieur,

Vous avez adressé à mes services, le 25/02/2025, une demande d'autorisation d'exploiter des terres d'une superficie de 20 ha 23 a 40 ca situées sur la commune de MANGIENNES (parcelles AC76 - X50-51-162 - Y192-193-194-195-255-256-325-326p-327-328p).

Votre demande est dans le cadre de la création de la SCEA L'ESPEYRAN et l'intégration de Monsieur JUNKAR Olivier, à titre secondaire.

Votre dossier, enregistré complet au 04/03/2025 sous le numéro 55250028, contient les pièces nécessaires pour débiter son instruction. Il sera instruit par les services de la DDT et fera l'objet d'une publicité en mairie et sur le site internet de la préfecture de MEUSE.

Je vous informe que, conformément à l'article R331-6 du code rural et de la Pêche Maritime, le préfet de région dispose d'un délai de quatre mois à compter de la date d'enregistrement du dossier complet pour statuer sur votre demande. Ce délai peut être prolongé de deux mois, notamment en cas de concurrence.

Durant ce délai, des informations complémentaires peuvent vous être demandées.

A défaut de notification d'une décision expresse au terme de ce délai, soit au plus tard le 04/07/2025, **vous bénéficierez d'une autorisation implicite d'exploiter**. Dans ce cas, vous aurez la possibilité de solliciter une attestation auprès du service instructeur, conformément aux dispositions de l'article L.232-3 du code des relations entre le public et l'administration.

J'attire votre attention sur le fait que le présent accusé de réception de votre demande ne vous autorise pas à mettre en valeur les parcelles qui en font l'objet.

Je vous prie d'agréer, Monsieur, l'assurance de ma considération distinguée.

Pour le Directeur Départemental des Territoires
La Responsable de l'Unité Politiques Foncières

Karine SAUER-GUYOT



**PRÉFET
DE LA MEUSE**

*Liberté
Égalité
Fraternité*

**Direction départementale
des territoires**

Nathalie BESTEL
Service Economie Agricole

Bar-le-Duc, le 11 mars 2025

**Contrôle des structures des exploitations agricoles
ACCUSÉ DE RÉCEPTION DE DOSSIER COMPLET
article L.331-1 et suivants du code rural et de la pêche maritime**

N° 55250029

LR avec AR n° : 2C 186 544 0004 6

Monsieur FRANCOIS Yohan

Monsieur,

Vous avez adressé à mes services, le 25/02/2025, une demande d'autorisation d'exploiter des terres d'une superficie de 32 ha 48 a 09 ca situées sur la commune de THIERVILLE SUR MEUSE (parcelle AC91p). Ces surfaces sont actuellement mises en valeur par le GAEC DE LA CASCADE.

Votre demande est dans le cadre de l'agrandissement de votre exploitation.

Votre dossier, enregistré complet au 26/02/2025 sous le numéro 55250029, contient les pièces nécessaires pour débiter son instruction. Il sera instruit par les services de la DDT et fera l'objet d'une publicité en mairie et sur le site internet de la préfecture de MEUSE.

Je vous informe que, conformément à l'article R331-6 du code rural et de la Pêche Maritime, le préfet de région dispose d'un délai de quatre mois à compter de la date d'enregistrement du dossier complet pour statuer sur votre demande. Ce délai peut être prolongé de deux mois, notamment en cas de concurrence.

Durant ce délai, des informations complémentaires peuvent vous être demandées.

A défaut de notification d'une décision expresse au terme de ce délai, soit au plus tard le 26/06/2025, vous **bénéficierez d'une autorisation implicite d'exploiter**. Dans ce cas, vous aurez la possibilité de solliciter une attestation auprès du service instructeur, conformément aux dispositions de l'article L.232-3 du code des relations entre le public et l'administration.

J'attire votre attention sur le fait que le présent accusé de réception de votre demande ne vous autorise pas à mettre en valeur les parcelles qui en font l'objet.

Je vous prie d'agréer, Monsieur, l'assurance de ma considération distinguée.

Pour le Directeur Départemental des Territoires
La Responsable de l'Unité Politiques Foncières

Karine SAUER-GUYOT



**PRÉFET
DE LA MEUSE**

*Liberté
Égalité
Fraternité*

**Direction départementale
des territoires**

Nathalie BESTEL
Service Economie Agricole

Bar-le-Duc, le 18 mars 2025

**Contrôle des structures des exploitations agricoles
ACCUSÉ DE RÉCEPTION DE DOSSIER COMPLET
article L.331-1 et suivants du code rural et de la pêche maritime**

N° 55250034

LR avec AR n° : 2C 186 544 1012 0

Monsieur SIDOT Loïc

Monsieur,

Vous avez adressé à mes services, le 27/02/2025, une demande d'autorisation d'exploiter des terres d'une superficie de 22 ha 64 a situées sur la commune de GUSSAINVILLE (parcelles ZA23 - ZB15-16). Ces surfaces sont actuellement mises en valeur par la SCEA DE LA GRANGE (54).

Votre demande est dans le cadre de l'agrandissement de votre exploitation.

Votre dossier, enregistré complet au 27/02/2025 sous le numéro 55250034, contient les pièces nécessaires pour débiter son instruction. Il sera instruit par les services de la DDT et fera l'objet d'une publicité en mairie et sur le site internet de la préfecture de MEUSE.

Je vous informe que, conformément à l'article R331-6 du code rural et de la Pêche Maritime, le préfet de région dispose d'un délai de quatre mois à compter de la date d'enregistrement du dossier complet pour statuer sur votre demande. Ce délai peut être prolongé de deux mois, notamment en cas de concurrence.

Durant ce délai, des informations complémentaires peuvent vous être demandées.

A défaut de notification d'une décision expresse au terme de ce délai, soit au plus tard le 27/06/2025, **vous bénéficierez d'une autorisation implicite d'exploiter**. Dans ce cas, vous aurez la possibilité de solliciter une attestation auprès du service instructeur, conformément aux dispositions de l'article L.232-3 du code des relations entre le public et l'administration.

J'attire votre attention sur le fait que le présent accusé de réception de votre demande ne vous autorise pas à mettre en valeur les parcelles qui en font l'objet.

Je vous prie d'agréer, Monsieur, l'assurance de ma considération distinguée.

Pour la Directrice Départementale Adjointe des Territoires
La Responsable de l'Unité Politiques Foncières

Karine SAUER-GUYOT



**PRÉFET
DE LA MEUSE**

*Liberté
Égalité
Fraternité*

**Direction départementale
des territoires**

Nathalie BESTEL
Service Economie Agricole

Bar-le-Duc, le 26 mars 2025

**Contrôle des structures des exploitations agricoles
ACCUSÉ DE RÉCEPTION DE DOSSIER COMPLET
article L.331-1 et suivants du code rural et de la pêche maritime**

N° 55250037

LR avec AR n° : 2C 186 544 1008 3

SCEA LONGUEVILLE

Monsieur,

Vous avez adressé à mes services, le 03/03/2025, une demande d'autorisation d'exploiter des terres d'une superficie de 2 ha 64 a 50 ca situées sur la commune de PILLON (parcelles ZI09p-10p). Ces surfaces sont actuellement mises en valeur par l'EARL NAUDIN PHILIPPE.

Votre demande est dans le cadre de l'agrandissement de l'exploitation.

Votre dossier, enregistré complet au 05/03/2025 sous le numéro 55250037, contient les pièces nécessaires pour débiter son instruction. Il sera instruit par les services de la DDT et fera l'objet d'une publicité en mairie et sur le site internet de la préfecture de MEUSE.

Je vous informe que, conformément à l'article R331-6 du code rural et de la Pêche Maritime, le préfet de région dispose d'un délai de quatre mois à compter de la date d'enregistrement du dossier complet pour statuer sur votre demande. Ce délai peut être prolongé de deux mois, notamment en cas de concurrence.

Durant ce délai, des informations complémentaires peuvent vous être demandées.

A défaut de notification d'une décision expresse au terme de ce délai, soit au plus tard le 05/07/2025, **vous bénéficierez d'une autorisation implicite d'exploiter**. Dans ce cas, vous aurez la possibilité de solliciter une attestation auprès du service instructeur, conformément aux dispositions de l'article L.232-3 du code des relations entre le public et l'administration.

J'attire votre attention sur le fait que le présent accusé de réception de votre demande ne vous autorise pas à mettre en valeur les parcelles qui en font l'objet.

Je vous prie d'agréer, Monsieur, l'assurance de ma considération distinguée.

Pour la Directrice Départementale des Territoires par intérim
La Responsable de l'Unité Politiques Foncières



Karine SAUER-GUYOT



**PRÉFET
DE LA MEUSE**

*Liberté
Égalité
Fraternité*

**Direction départementale
des territoires**

Nathalie BESTEL
Service Economie Agricole

Bar-le-Duc, le 27 mars 2025

**Contrôle des structures des exploitations agricoles
ACCUSÉ DE RÉCEPTION DE DOSSIER COMPLET
article L.331-1 et suivants du code rural et de la pêche maritime**

N° 55250041

LR avec AR n° : 2C 186 544 0084 8

GAEC DE LA WATELIERE

Madame, Monsieur,

Vous avez adressé à mes services, le 10/03/2025, une demande d'autorisation d'exploiter des terres d'une superficie de 0 ha 44 a 60 ca situées sur la commune de LINY DEVANT DUN (parcelle ZA30). Ces surfaces sont actuellement mises en valeur par Monsieur TRASSART Lucas.

Votre demande est dans le cadre de l'agrandissement de l'exploitation.

Votre dossier, enregistré complet au 12/03/2025 sous le numéro 55250041, contient les pièces nécessaires pour débiter son instruction. Il sera instruit par les services de la DDT et fera l'objet d'une publicité en mairie et sur le site internet de la préfecture de MEUSE.

Je vous informe que, conformément à l'article R331-6 du code rural et de la Pêche Maritime, le préfet de région dispose d'un délai de quatre mois à compter de la date d'enregistrement du dossier complet pour statuer sur votre demande. Ce délai peut être prolongé de deux mois, notamment en cas de concurrence.

Durant ce délai, des informations complémentaires peuvent vous être demandées.

A défaut de notification d'une décision expresse au terme de ce délai, soit au plus tard le 12/07/2025, **vous bénéficierez d'une autorisation implicite d'exploiter**. Dans ce cas, vous aurez la possibilité de solliciter une attestation auprès du service instructeur, conformément aux dispositions de l'article L.232-3 du code des relations entre le public et l'administration.

J'attire votre attention sur le fait que le présent accusé de réception de votre demande ne vous autorise pas à mettre en valeur les parcelles qui en font l'objet.

Je vous prie d'agréer, Madame, Monsieur, l'assurance de ma considération distinguée.

Pour la Directrice Départementale des Territoires par intérim
La Responsable de l'Unité Politiques Foncières

Karine SAUER-GUYOT



**PRÉFET
DU BAS-RHIN**

*Liberté
Égalité
Fraternité*

**Direction départementale
des territoires**

Affaire suivie par :
Michèle POINOT-SANTERRE
Service Agriculture / unité foncier
Tél : 03 88 88 91 59
Mél : ddt-sa-foncier-agricole@bas-rhin.gouv.fr
Réf : dossier n°67240004

**GAEC HELMSTETTER
M. HELMSTETTER Jonathan
1 rue de Bissert
67260 HINSINGEN**

PJ : liste des références cadastrales

Strasbourg, le 24 juin 2024

ACCUSÉ DE RÉCEPTION DU DOSSIER COMPLET

Monsieur,

Vous avez adressé le 8 janvier 2024 à mes services un dossier de demande d'autorisation d'exploiter au titre du contrôle des structures, conformément aux articles L.331-1 et suivants du code rural et de la pêche maritime.

Vous demandez l'autorisation d'exploiter des terres d'une superficie de 171ha 98a 26ca sur les communes de Altwiller, Bissert, Burbach, Diedendorf, Harskirchen, Hinsingen, Honskirch (57), Kirrwiller, Rimsdorf, Sarralbe (57), Sarrewerden, Thal Drulingen, Vittersbourg(57). Le récapitulatif est repris en annexe. Ces surfaces sont actuellement mises en valeur par le GAEC DU HELMSTETTER à Hinsingen.

J'ai l'honneur d'accuser réception de votre dossier complet à la date du 18 juin 2024.

Votre dossier, enregistré sous le numéro 67240004 contient les pièces nécessaires pour débiter son instruction. Il sera instruit par les services de la DDT. Il fera l'objet d'une publicité en mairie et sur les sites internet des préfectures concernées.

Je vous informe que le préfet de la région Grand Est dispose, conformément aux articles R.331-4 et R.331-6 du code rural et de la pêche maritime, d'un délai de quatre mois à compter de la date d'enregistrement du dossier complet pour statuer sur votre demande. Ce délai peut être prolongé de deux mois supplémentaires, notamment en cas de concurrence. Durant ce délai, des informations complémentaires peuvent vous être demandées.

À défaut de notification expresse d'une décision au terme de ce délai, **soit au plus tard le 18 octobre 2024**, l'autorisation est réputée accordée. Dans ce cas, vous aurez la possibilité de solliciter, auprès du service instructeur mentionné sous le présent timbre, une attestation conformément aux dispositions de l'article L.232-3 du code des relations entre le public et l'administration.

J'attire votre attention sur le fait que le présent accusé de réception de votre demande ne vous autorise pas à mettre en valeur les parcelles qui en font l'objet.

Je vous prie d'agréer, Monsieur, l'expression de mes salutations distinguées.

Pour le Directeur Départemental des Territoires,
La Cheffe du Service Agriculture

Agnès HARDY

LISTE DES PARCELLES DEMANDEES :

| Numéro de dossier | Demandeur | Commune | Référence cadastrale | | | Surface en hectares | Nom du propriétaire | | |
|-------------------|------------------|------------------------|----------------------|----------------|-----------|---------------------|-------------------------|--------|-------------------------|
| | | | section | | parcelle | | | | |
| 67240004 | GAEC HELMSTETTER | ALTWILLER | section 5 | parcelle | 75 | 3,3591 | BAUER Lucienne | | |
| | | | section 5 | parcelle | 37 | 1,6864 | Consistoire Sarre-Union | | |
| | | | section 5 | parcelle | 26 | 0,1753 | ESCHEN Lilly | | |
| | | | section 5 | parcelle | 27 | 0,4061 | | | |
| | | | section 5 | parcelle | 28 | 0,8927 | | | |
| | | | section 5 | parcelle | 30 | 0,445 | | | |
| | | | section 5 | parcelle | 31 | 0,3373 | | | |
| | | | section 5 | parcelle | 149 | 0,0799 | | | |
| | | | section 5 | parcelle | 150 | 0,1255 | | | |
| | | | section 3 | parcelle | 9 | 0,7237 | HELMSTETTER Jérôme | | |
| | | | section 3 | parcelle | 11 | 0,2995 | | | |
| | | | section 3 | parcelle | 12 | 0,6788 | | | |
| | | | section 5 | parcelle | 38 | 7,6999 | HELMSTETTER Robert | | |
| | | | section 5 | parcelle | 47 | 1,6267 | KURTZ Liliane | | |
| | | | section 5 | parcelle | 48 | 0,3101 | | | |
| | | | section 10 | parcelle | 10 | 1,0367 | ZIMMER Simone | | |
| | | | section 3 | parcelle | 2 | 0,0918 | | | |
| | | | section 3 | parcelle | 3 | 0,2059 | | | |
| | | Total ALTWILLER | | | | | 20,1804 | | |
| | | 67240004 | GAEC HELMSTETTER | BISSERT | section B | parcelle | 733 | 0,439 | Consistoire Sarre-Union |
| | | | | | section B | parcelle | 295 | 0,204 | FRANTZ Georges |
| | | | | | section B | parcelle | 296 | 0,315 | |
| | | | | | section B | parcelle | 297 | 0,048 | |
| | | | | | section B | parcelle | 298 | 0,0372 | |
| | | | | | section B | parcelle | 299 | 0,0291 | |
| | | | | | section B | parcelle | 300 | 0,107 | |
| | | | | | section B | parcelle | 301 | 0,164 | |
| | | | | | section C | parcelle | 417 | 0,226 | GROSSMANN Mathilde |
| | | | | | section C | parcelle | 281 | 0,147 | |
| | | | | | section B | parcelle | 817 | 0,339 | HARY Bernard |
| | | | | | section B | parcelle | 303 | 0,0535 | HELMSTETTER Jérôme |
| | | | | | section B | parcelle | 304 | 0,0379 | HELMSTETTER Jérôme |
| | | | | | section B | parcelle | 305 | 0,189 | |
| | | | | | section B | parcelle | 306 | 0,107 | |
| | | | | | section B | parcelle | 307 | 0,0464 | |
| | | | | | section C | parcelle | 372 | 0,231 | HELMSTETTER Robert |
| | | | | | section B | parcelle | 444 | 0,189 | |
| | | | | | section B | parcelle | 714 | 0,193 | |
| | | | | | section C | parcelle | 20 | 0,209 | |
| | | | | | section C | parcelle | 373 | 0,248 | |
| | | | | | section C | parcelle | 374 | 0,189 | |
| | | | | | section C | parcelle | 389 | 0,224 | |
| section C | parcelle | | | | 393 | 0,094 | | | |
| section C | parcelle | 394 | 0,094 | | | | | | |
| section C | parcelle | 395 | 0,203 | | | | | | |
| section C | parcelle | 396 | 0,194 | HEYMES Bernard | | | | | |
| section C | parcelle | 367 | 0,116 | | | | | | |
| section A | parcelle | 97 | 0,194 | | | | | | |
| section A | parcelle | 107 | 0,1665 | | | | | | |
| section A | parcelle | 108 | 0,1665 | | | | | | |
| section A | parcelle | 109 | 0,198 | | | | | | |
| section A | parcelle | 182 | 0,151 | | | | | | |

| | | | | | | | | | |
|-----------|------------------|---------|----------------------|----------|-----|--------|--------------------|-------------------|--------------|
| 67240004 | GAEC HELMSTETTER | BISSERT | section A | parcelle | 183 | 0,197 | HEYMES Bernard | | |
| | | | section B | parcelle | 445 | 0,19 | | | |
| | | | section B | parcelle | 457 | 0,168 | | | |
| | | | section B | parcelle | 607 | 0,182 | | | |
| | | | section B | parcelle | 811 | 0,1577 | | | |
| | | | section B | parcelle | 812 | 0,1123 | | | |
| | | | section B | parcelle | 814 | 0,3182 | | | |
| | | | section B | parcelle | 815 | 0,1061 | | | |
| | | | section B | parcelle | 816 | 0,1062 | | | |
| | | | section B | parcelle | 818 | 0,2031 | | | |
| | | | section B | parcelle | 819 | 0,1015 | | | |
| | | | section B | parcelle | 820 | 0,1015 | | | |
| | | | section B | parcelle | 821 | 0,1096 | | | |
| | | | section B | parcelle | 822 | 0,1209 | | | |
| | | | section C | parcelle | 159 | 0,109 | | | |
| | | | section C | parcelle | 160 | 0,194 | | | |
| | | | section C | parcelle | 161 | 0,127 | | | |
| | | | section C | parcelle | 346 | 0,28 | | | |
| | | | section C | parcelle | 365 | 0,2068 | | | |
| | | | section C | parcelle | 366 | 0,116 | | | |
| | | | section C | parcelle | 418 | 0,083 | | | |
| | | | section C | parcelle | 471 | 0,173 | | | |
| | | | section C | parcelle | 511 | 0,301 | | | |
| | | | section B | parcelle | 734 | 0,1965 | | KURTZ Liliane | |
| | | | section B | parcelle | 735 | 0,18 | | | |
| | | | section B | parcelle | 736 | 0,098 | | | |
| | | | section B | parcelle | 737 | 0,11 | | | |
| | | | section B | parcelle | 874 | 0,1965 | | | |
| | | | section C | parcelle | 279 | 0,252 | | SCHLOSSER Bernard | |
| | | | section C | parcelle | 397 | 0,182 | | | |
| | | | section C | parcelle | 280 | 0,149 | | | |
| | | | section C | parcelle | 409 | 0,213 | | | |
| | | | Total BISSERT | | | | | | 10,89 |
| | | BURBACH | section 5 | parcelle | 74 | 0,6961 | GAUPP-WILLIG | | |
| | | | section 5 | parcelle | 72 | 2,8789 | | | |
| | | | section 5 | parcelle | 73 | 0,8635 | | | |
| | | | section 5 | parcelle | 75 | 0,35 | | | |
| | | | section 5 | parcelle | 80 | 0,1403 | | | |
| | | | section 6 | parcelle | 50 | 0,27 | GAUTNER Sylvia | | |
| | | | section 6 | parcelle | 51 | 1,6235 | | | |
| | | | section 1 | parcelle | 268 | 0,0383 | GERARDIN Henri | | |
| | | | section 1 | parcelle | 270 | 0,0653 | | | |
| | | | section 1 | parcelle | 272 | 0,0676 | | | |
| | | | section 1 | parcelle | 12 | 0,1019 | | | |
| | | | section 1 | parcelle | 294 | 0,482 | | | |
| | | | section 1 | parcelle | 266 | 0,5692 | | | |
| | | | section 51 | parcelle | 5 | 0,0822 | HELMSTETTER Denise | | |
| | | | section A | parcelle | 13 | 0,104 | | | |
| | | | section A | parcelle | 14 | 0,122 | | | |
| | | | section A | parcelle | 15 | 0,11 | | | |
| | | | section A | parcelle | 17 | 0,163 | | | |
| | | | section A | parcelle | 18 | 0,148 | | | |
| | | | section 6 | parcelle | 57 | 0,0713 | HELMSTETTER Jérôme | | |
| section D | parcelle | 410 | 0,0625 | | | | | | |
| section D | parcelle | 693 | 0,1875 | | | | | | |
| section D | parcelle | 694 | 0,1005 | | | | | | |

| | | | | | | | | |
|--------------------------|------------------|-------------------------|-----------|----------|------------------------|-----------------|---------------------------|--------------------|
| 67240004 | GAEC HELMSTETTER | BURBACH | section D | parcelle | 695 | 0,106 | HELMSTETTER Jérôme | |
| | | | section D | parcelle | 696 | 0,105 | | |
| | | | section D | parcelle | 732 | 0,0425 | | |
| | | | section 2 | parcelle | 88 | 0,9398 | | |
| | | | section 2 | parcelle | 89 | 0,8 | | |
| | | | section 2 | parcelle | 90 | 1,0548 | | |
| | | | section 3 | parcelle | 47 | 1,854 | | |
| | | | section 3 | parcelle | 54 | 1,8 | | |
| | | | section 2 | parcelle | 61 | 0,2568 | | HELMSTETTER Robert |
| | | | section 2 | parcelle | 62 | 0,3968 | | |
| | | | section 2 | parcelle | 63 | 2,008 | | |
| | | | section 2 | parcelle | 86 | 0,5475 | | |
| | | | section 2 | parcelle | 87 | 0,6329 | | |
| | | | section 3 | parcelle | 55 | 0,3865 | | |
| | | | section 4 | parcelle | 45 | 1,7944 | | |
| | | | section 4 | parcelle | 46 | 0,422 | | |
| | | | section 4 | parcelle | 47 | 0,3391 | | |
| | | | section 5 | parcelle | 81 | 0,44 | | |
| | | | section 5 | parcelle | 82 | 0,2801 | | |
| | | | section 6 | parcelle | 32 | 0,6094 | | |
| | | | section 6 | parcelle | 35 | 0,7752 | | |
| | | | section 6 | parcelle | 38 | 0,1089 | | |
| | | | section 6 | parcelle | 39 | 0,01 | | |
| | | | section 6 | parcelle | 48 | 0,6104 | | |
| | | | section 6 | parcelle | 49 | 0,8473 | | |
| | | | section 3 | parcelle | 45 | 1,072 | | |
| | | | section 3 | parcelle | 46 | 0,3741 | | |
| | | | section 3 | parcelle | 145 | 0,15 | | |
| | | | section 6 | parcelle | 31 | 0,3343 | | |
| | | | section 6 | parcelle | 36 | 0,2424 | | |
| | | | section 6 | parcelle | 37 | 0,1742 | | |
| | | | section 6 | parcelle | 40 | 1,6805 | | |
| | | | section 6 | parcelle | 41 | 0,3596 | | |
| | | section 6 | parcelle | 47 | 2,1568 | | | |
| | | section 6 | parcelle | 55 | 1,0844 | | | |
| | | section 3 | parcelle | 49 | 1,1792 | HERZOG Eve | | |
| | | section A | parcelle | 16 | 0,147 | JACOBS Eliane | | |
| | | section 3 | parcelle | 67 | 0,16 | SCHMIDT Georges | | |
| | | section 4 | parcelle | 48 | 0,5637 | WOKAL Denise | | |
| | | Total BURBACH | | | | | 35,9432 | |
| | | DIEDENDORF | section 3 | parcelle | 17 | 1,0568 | BAUER Lucienne | |
| | | | section 3 | parcelle | 19 | 1,4095 | GRPT Forestier du Weyerba | |
| | | | section 3 | parcelle | 16 | 0,2369 | | |
| | | | section 3 | parcelle | 18 | 0,2965 | HELMSTETTER Robert | |
| | | Total DIEDENDORF | | | | | 2,9997 | |
| | | HARSKIRCHEN | section 2 | parcelle | 5 | 3,3611 | BAUER Lucienne | |
| | | | section 2 | parcelle | 4 | 1,3486 | HELMSTETTER Robert | |
| Total HARSKIRCHEN | | | | | 4,7097 | | | |
| HINSINGEN | section 3 | parcelle | 64 | 1,1112 | BACHELLERIE Jean-Marie | | | |
| | section 2 | parcelle | 4 | 2,9267 | BAUER Denis | | | |
| | section 2 | parcelle | 2 | 5,7896 | HELMSTETTER Denise | | | |
| | section 2 | parcelle | 17 | 5,1549 | | | | |
| | section C | parcelle | 76 | 0,054 | | | | |
| | section C | parcelle | 77 | 0,054 | | | | |
| | section C | parcelle | 79 | 0,0371 | | | | |
| section 1 | parcelle | 50 | 6,1112 | | | | | |

| | | | | | | | | | | |
|------------|------------------|------------|------------------------|------------------|----------------|------------|----------------------|--------|----------------|--------------------|
| 67240004 | GAEC HELMSTETTER | HINSINGEN | section 2 | parcelle | 9 | 1,4797 | HELMSTETTER Denise | | | |
| | | | section 2 | parcelle | 14 | 4,5636 | | | | |
| | | | section C | parcelle | 86 | 0,06 | HELMSTETTER Jérôme | | | |
| | | | section C | parcelle | 87 | 0,0712 | | | | |
| | | | section C | parcelle | 88 | 0,0451 | | | | |
| | | | section 3 | parcelle | 60 | 1,086 | HELMSTETTER Jonathan | | | |
| | | | section 1 | parcelle | 97 | 1,7867 | | | | |
| | | | section 1 | parcelle | 98 | 0,7425 | HELMSTETTER Robert | | | |
| | | | section C | parcelle | 47 | 0,1192 | | | | |
| | | | section C | parcelle | 48 | 0,1864 | | | | |
| | | | section C | parcelle | 51 | 0,0705 | | | | |
| | | | section C | parcelle | 70 | 0,2128 | | | | |
| | | | section C | parcelle | 71 | 0,0632 | | | | |
| | | | section C | parcelle | 78 | 0,0863 | | | | |
| | | | section C | parcelle | 234 | 0,2774 | | | | |
| | | | section C | parcelle | 241 | 0,6174 | | | | |
| | | | section 1 | parcelle | 34 | 0,0554 | | | | |
| | | | section 1 | parcelle | 37 | 0,0984 | | | | |
| | | | section 1 | parcelle | 51 | 0,174 | | | | |
| | | | section 2 | parcelle | 5 | 4,2263 | | | | |
| | | | section 2 | parcelle | 15 | 1,8396 | | | | |
| | | | section 2 | parcelle | 16 | 2,3923 | | | | |
| | | | section 2 | parcelle | 35 | 2,1837 | | | | |
| | | | section 2 | parcelle | 45 | 0,8066 | | | | |
| | | | section 3 | parcelle | 36 | 3,1189 | | | | |
| | | | section 2 | parcelle | 31 | 2,1747 | KURTZ Liliane | | | |
| | | | Total HINSINGEN | | | | | | 48,7766 | |
| | | | 67240004 | GAEC HELMSTETTER | HONSKIRCH (57) | section 24 | parcelle | 49 | 0,7136 | BAUER Lucienne |
| | | | | | | section 24 | parcelle | 50 | 0,0286 | |
| | | | | | | section 24 | parcelle | 51 | 0,0643 | HELMSTETTER Jérôme |
| | | | | | | section 23 | parcelle | 101 | 0,0702 | |
| | | | | | | section 23 | parcelle | 105 | 0,5604 | |
| | | | | | | section 25 | parcelle | 106 | 0,4486 | ZIMMER Simone |
| | | section 25 | | | | parcelle | 107 | 0,3637 | | |
| | | section 3 | | | | parcelle | 4 | 0,0964 | | |
| | | section 3 | | | | parcelle | 6 | 0,1153 | | |
| | | section 3 | | | | parcelle | 7 | 0,0402 | | |
| | | section 3 | | | | parcelle | 8 | 0,0403 | | |
| | | section 3 | | | | parcelle | 9 | 0,0416 | | |
| | | section 3 | | | | parcelle | 10 | 0,1171 | | |
| | | section 23 | | | | parcelle | 50 | 0,1844 | | |
| | | section 23 | | | | parcelle | 51 | 1,3678 | | |
| | | section 23 | | | | parcelle | 59 | 0,9174 | | |
| | | section 24 | | | | parcelle | 2 | 2,6469 | | |
| | | section 25 | | | | parcelle | 11 | 0,6401 | | |
| | | section 25 | | | | parcelle | 12 | 0,7776 | | |
| | | section 25 | | | | parcelle | 13 | 0,9301 | | |
| section 25 | parcelle | 23 | | | | 1,0429 | | | | |
| section 26 | parcelle | 10 | | | | 2,3663 | | | | |
| section 26 | parcelle | 78 | | | | 0,7921 | | | | |
| section 26 | parcelle | 79 | | | | 1,784 | | | | |
| section 27 | parcelle | 43 | | | | 0,3062 | | | | |
| section 28 | parcelle | 136 | | | | 0,1451 | | | | |
| section 25 | parcelle | 10 | | | | 0,4276 | | | | |
| section 26 | parcelle | 46 | | | | 0,4758 | | | | |
| section 26 | parcelle | 47 | | | | 0,4161 | | | | |

| | | | | | | | | | |
|--------------------------------|------------------|-----------------------------|----------|----------|----------|--------------------|--------|--------------------|--------------------|
| 67240004 | GAEC HELMSTETTER | HONSKIRCH (57) | section | 26 | parcelle | 48 | 1,9526 | ZIMMER Simone | |
| | | | section | 26 | parcelle | 50 | 0,0964 | | |
| | | Total HONSKIRCH (57) | | | | | | 19,9697 | |
| | | KIRRWILLER | section | 10 | parcelle | 26 | 2,2008 | HELMSTETTER Denise | |
| | | | section | 10 | parcelle | 25 | 0,1839 | | |
| | | | section | 12 | parcelle | 29 | 0,9273 | | |
| | | | section | 10 | parcelle | 24 | 1,8244 | HELMSTETTER Robert | |
| | | | section | 12 | parcelle | 30 | 2,2335 | | |
| | | Total KIRRWILLER | | | | | | 7,3699 | |
| | | RIMSDORF | section | 5 | parcelle | 74 | 1,9018 | HELMSTETTER Jérôme | |
| | | Total RIMSDORF | | | | | | 1,9018 | |
| | | SARRALBE (57) | section | 37 | parcelle | 45 | 0,1202 | BAUER Lucienne | |
| | | | section | 37 | parcelle | 46 | 0,4205 | | |
| | | | section | 37 | parcelle | 48 | 0,2864 | | |
| | | | section | 37 | parcelle | 49 | 0,1063 | | |
| | | | section | 37 | parcelle | 50 | 0,2596 | HELMSTETTER Denise | |
| | | | section | 37 | parcelle | 51 | 0,7286 | | |
| | | | section | 38 | parcelle | 53 | 0,1912 | | |
| | | | section | 37 | parcelle | 11 | 0,1048 | | HELMSTETTER Robert |
| | | | section | 37 | parcelle | 15 | 0,5078 | | |
| | | Total SARRALBE (57) | | | | | | 2,7254 | |
| | | SARREWERDEN | section | 4 | parcelle | 87 | 0,2073 | GAUPP-WILLIG | |
| | | | section | 4 | parcelle | 88 | 0,2167 | HELMSTETTER Denise | |
| | | | section | 4 | parcelle | 93 | 0,9723 | | |
| | | | section | 4 | parcelle | 94 | 0,4669 | | |
| | | | section | 4 | parcelle | 95 | 0,263 | | |
| | | | section | 4 | parcelle | 96 | 0,4115 | | |
| | | | section | 4 | parcelle | 97 | 0,313 | HELMSTETTER Jérôme | |
| | | | section | 4 | parcelle | 86 | 0,7436 | | |
| | | | section | 4 | parcelle | 110 | 0,3013 | | |
| | | | section | 4 | parcelle | 91 | 0,3506 | | |
| | | | section | 4 | parcelle | 92 | 0,2655 | | |
| section | 4 | | parcelle | 98 | 2,0338 | HELMSTETTER Robert | | | |
| section | 4 | | parcelle | 99 | 1,2739 | | | | |
| section | 4 | | parcelle | 100 | 1,3452 | | | | |
| SARREWERDEN | section | | 4 | parcelle | 101 | | 2,6122 | | |
| | section | 4 | parcelle | 111 | 0,9472 | | | | |
| | section | 4 | parcelle | 112 | 0,3191 | | | | |
| | section | 4 | parcelle | 85 | 0,426 | | | | |
| Total SARREWERDEN | | | | | | 13,4691 | | | |
| THAL DRULINGEN | section | 2 | parcelle | 69 | 0,8549 | HELMSTETTER Denise | | | |
| Total THAL DRULINGEN | | | | | | 0,8549 | | | |
| VITTEBSBOURG (57) | section | 26 | parcelle | 45 | 0,5264 | ZIMMER Simone | | | |
| | section | 26 | parcelle | 53 | 0,6658 | HELMSTETTER Jérôme | | | |
| Total VITTEBSBOURG (57) | | | | | | 1,1922 | | | |



**PRÉFET
DU BAS-RHIN**

*Liberté
Égalité
Fraternité*

**Direction départementale
des territoires**

Affaire suivie par :
Michèle POINOT-SANTERRE
Service Agriculture / unité foncier
Tél : 03 88 88 91 59
Mél : ddt-sa-foncier-agricole@bas-rhin.gouv.fr
Réf : dossier n°67240044

M. IFFRIG Bertrand
10 rue de la Forêt
67630 NIEDERLAUTERBACH

PJ : listé des références cadastrales

Strasbourg, le 29 octobre 2024

ACCUSÉ DE RÉCEPTION DU DOSSIER COMPLET

Monsieur,

Vous avez adressé le 10 juin 2024 à mes services un dossier de demande d'autorisation d'exploiter au titre du contrôle des structures, conformément aux articles L.331-1 et suivants du code rural et de la pêche maritime.

Vous demandez l'autorisation d'exploiter des terres d'une superficie de 1ha 48a 55ca sur les communes de Niederlauterbach et Neewiller Pres Lauterbourg.

J'ai l'honneur d'accuser réception de votre dossier complet à la date du 24 octobre 2024.

Votre dossier, enregistré sous le numéro 67240044 contient les pièces nécessaires pour débiter son instruction. Il sera instruit par les services de la DDT. Il fera l'objet d'une publicité en mairie et sur les sites internet des préfectures concernées.

Je vous informe que le préfet de la région Grand Est dispose, conformément aux articles R.331-4 et R.331-6 du code rural et de la pêche maritime, d'un délai de quatre mois à compter de la date d'enregistrement du dossier complet pour statuer sur votre demande. Ce délai peut être prolongé de deux mois supplémentaires, notamment en cas de concurrence. Durant ce délai, des informations complémentaires peuvent vous être demandées.

À défaut de notification expresse d'une décision au terme de ce délai, **soit au plus tard le 24 février 2025**, l'autorisation est réputée accordée. Dans ce cas, vous aurez la possibilité de solliciter, auprès du service instructeur mentionné sous le présent timbre, une attestation conformément aux dispositions de l'article L.232-3 du code des relations entre le public et l'administration.

J'attire votre attention sur le fait que le présent accusé de réception de votre demande ne vous autorise pas à mettre en valeur les parcelles qui en font l'objet.

Je vous prie d'agréer, Monsieur, l'expression de mes salutations distinguées.

Pour le Directeur Départemental des Territoires,
L'adjointe à la Cheffe du Service Agriculture

L'Adjointe
au Chef du Service Agriculture


Florence BALKE

Florence BALKE

LISTE DES PARCELLES DEMANDEES :

| Numéro de dossier | Demandeur | Commune | Référence cadastrale | | | | Surface en hectares | Nom du propriétaire | |
|-------------------|-----------------|---|----------------------|----|----------|-----|---------------------|---------------------|--|
| | | | section | | parcelle | | | | |
| 67240044 | IFFRIG Bertrand | NEEWILLER PRES LAUTERBOURG | section | 16 | parcelle | 84 | 0,0721 | IFFRIG Bertrand | |
| | | | section | 17 | parcelle | 4 | 0,3907 | | |
| | | Total NEEWILLER PRES LAUTERBOURG | | | | | | 0,4628 | |
| | | NIEDERLAUTERBACH | section | 39 | parcelle | 95 | 0,1829 | IFFRIG Bertrand | |
| | | | section | 39 | parcelle | 96 | 0,6559 | | |
| | | | section | 39 | parcelle | 129 | 0,0408 | | |
| | | | section | 38 | parcelle | 150 | 0,1431 | | |
| | | Total NIEDERLAUTERBACH | | | | | | 1,0227 | |



**PRÉFET
DU BAS-RHIN**

*Liberté
Égalité
Fraternité*

**Direction départementale
des territoires**

Affaire suivie par :
Michèle POINOT-SANTERRE
Service Agriculture / unité foncier
Tél : 03 88 88 91 59
Mél : ddt-sa-foncier-agricole@bas-rhin.gouv.fr
Réf : dossier n°67240051

**EARL du Puits – REYSZ
Mme REYSZ Mélanie
1 rue de la fontaine
67310 SCHARRACHBERGHEIM - IRMSTETT**

PJ : liste des références cadastrales

Strasbourg, le 22 novembre 2024

ACCUSÉ DE RÉCEPTION DU DOSSIER COMPLET

Madame,

Vous avez adressé le 24 juin 2024 à mes services un dossier de demande d'autorisation d'exploiter au titre du contrôle des structures, conformément aux articles L.331-1 et suivants du code rural et de la pêche maritime.

Vous demandez l'autorisation d'exploiter des terres d'une superficie de 22ha 73a 96ca sur les communes de Dahlenheim, Marlenheim, Odratzheim, Scharrachbergheim-Irmstett. Le récapitulatif est repris en annexe. Ces surfaces sont actuellement mises en valeur par l'EARL du Puits – REYSZ à Scharrachbergheim-Irmstett.

J'ai l'honneur d'accuser réception de votre dossier complet à la date du 21 octobre 2024.

Votre dossier, enregistré sous le numéro 67240051 contient les pièces nécessaires pour débiter son instruction. Il sera instruit par les services de la DDT. Il fera l'objet d'une publicité en mairie et sur les sites internet des préfectures concernées.

Je vous informe que le préfet de la région Grand Est dispose, conformément aux articles R.331-4 et R.331-6 du code rural et de la pêche maritime, d'un délai de quatre mois à compter de la date d'enregistrement du dossier complet pour statuer sur votre demande. Ce délai peut être prolongé de deux mois supplémentaires, notamment en cas de concurrence. Durant ce délai, des informations complémentaires peuvent vous être demandées.

À défaut de notification expresse d'une décision au terme de ce délai, **soit au plus tard le 21 février 2025**, l'autorisation est réputée accordée. Dans ce cas, vous aurez la possibilité de solliciter, auprès du service instructeur mentionné sous le présent timbre, une attestation conformément aux dispositions de l'article L.232-3 du code des relations entre le public et l'administration.

J'attire votre attention sur le fait que le présent accusé de réception de votre demande ne vous autorise pas à mettre en valeur les parcelles qui en font l'objet.

Je vous prie d'agréer, Madame, l'expression de mes salutations distinguées.

Pour le Directeur Départemental des Territoires,
La Cheffe du Service Agriculture

Agnès HARDY

LISTE DES PARCELLES DEMANDEES :

| Numéro de dossier | Demandeur | Commune | Référence cadastrale | | | | Surface en hectares | Nom du propriétaire | |
|--------------------------------|-----------------------|-------------------------|----------------------|----------|----------|----------------|---------------------|-------------------------|--|
| | | | section | | parcelle | | | | |
| 67240051 | EARL du Puits – REYSZ | DAHLENHEIM | section | 1 | parcelle | 4 | 0,4577 | REYSZ Emile | |
| | | | section | 1 | parcelle | 5 | 0,3423 | | |
| | | | section | 2 | parcelle | 21 | 0,6119 | | |
| | | | section | 2 | parcelle | 22 | 0,5519 | | |
| | | | section | 1 | parcelle | 6 | 0,4297 | SCHMIDT Katia | |
| | | Total DAHLENHEIM | | | | | | 2,3935 | |
| | | MARLENHEIM | section | 38 | parcelle | 104 | 0,513 | BARTH Emma | |
| | | | section | 38 | parcelle | 139 | 0,2363 | REYSZ Emile | |
| | | | section | 38 | parcelle | 100 | 0,1871 | | |
| | | | section | 38 | parcelle | 106 | 0,296 | | |
| | | | section | 38 | parcelle | 107 | 1,4011 | | |
| | | | section | 38 | parcelle | 99 | 0,1105 | REYSZ Marc | |
| | | | section | 38 | parcelle | 105 | 0,1973 | | |
| | | | section | 38 | parcelle | 101 | 0,2431 | SCHMIDT Katia | |
| | | | section | 38 | parcelle | 102 | 0,2282 | | |
| | | section | 38 | parcelle | 103 | 0,2544 | | | |
| | | Total MARLENHEIM | | | | | | 3,667 | |
| | | ODRATZHEIM | section | 2 | parcelle | 88 | 0,5651 | HUSSER Bernard | |
| | | | section | 2 | parcelle | 89 | 0,053 | REYSZ Emile | |
| | | | section | 2 | parcelle | 29 | 0,0925 | | |
| | | | section | 2 | parcelle | 85 | 0,1838 | | |
| | | | section | 2 | parcelle | 86 | 0,142 | | |
| | | | section | 2 | parcelle | 87 | 0,6156 | | |
| | | | section | 2 | parcelle | 111 | 0,1587 | | |
| | | | section | 2 | parcelle | 116 | 0,0864 | | |
| | | | section | AK | parcelle | 79 | 0,242 | | |
| | | | section | 2 | parcelle | 77 | 0,1657 | | |
| | | | section | 2 | parcelle | 82 | 0,9203 | | |
| | | | section | 2 | parcelle | 83 | 0,078 | | |
| | | | section | 2 | parcelle | 84 | 0,2826 | | |
| | | | section | 2 | parcelle | 90 | 0,1573 | | |
| | | | section | 2 | parcelle | 91 | 0,3142 | | |
| | | | section | 2 | parcelle | 92 | 0,4502 | | |
| | | | section | 2 | parcelle | 93 | 0,1579 | | |
| | | | section | 2 | parcelle | 121 | 0,0857 | | |
| | | | section | 2 | parcelle | 14 | 0,05 | | |
| | | | section | 2 | parcelle | 13 | 0,05 | | |
| | | | section | 2 | parcelle | 77/12 | 0,02 | | |
| | | | section | 2 | parcelle | 115 | 0,0412 | REYSZ Roland | |
| | | | section | 2 | parcelle | 117 | 0,1227 | ZIMMERMANN Jean-Georges | |
| section | AI | parcelle | 108 | 0,0607 | | | | | |
| Total ODRATZHEIM | | | | | | 5,0956 | | | |
| SCHARRACHBERGHEI M IRMSTETT | section | AB | parcelle | 77 | 0,458 | BARTH Emma | | | |
| | section | AB | parcelle | 79 | 0,4192 | | | | |
| | section | AB | parcelle | 78 | 0,1066 | | | | |
| | section | AH | parcelle | 52 | 0,0669 | HUSSER Bernard | | | |
| | section | AA | parcelle | 91 | 0,1116 | REYSZ Emile | | | |
| | section | AB | parcelle | 30 | 0,8223 | | | | |
| | section | AB | parcelle | 31 | 1,3618 | | | | |
| | section | AB | parcelle | 43 | 0,6164 | | | | |
| | section | AC | parcelle | 108 | 0,0425 | | | | |
| section | AH | parcelle | 44 | 0,0832 | | | | | |

| | | | | | | | | |
|---|-----------------------|-------------------------------|---------|----|----------|----------------|--------|---------------|
| 67240051 | EARL du Puits – REYSZ | SCHARRACHBERGHEI MIRMSTETT | section | AH | parcelle | 94 | 0,1151 | REYSZ Emile |
| | | | section | AH | parcelle | 227 | 0,282 | |
| | | | section | AL | parcelle | 196 | 0,1386 | |
| | | | section | AL | parcelle | 197 | 0,1797 | |
| | | | section | AL | parcelle | 198 | 0,3263 | |
| | | | section | AL | parcelle | 202 | 0,1424 | |
| | | | section | AL | parcelle | 208 | 0,4456 | |
| | | | section | AB | parcelle | 29 | 0,1986 | |
| | | | section | AM | parcelle | 4 | 0,073 | |
| | | | section | AM | parcelle | 212 | 0,1112 | |
| | | | section | AB | parcelle | 38 | 0,2834 | |
| | | | section | AB | parcelle | 39 | 0,8814 | |
| | | | section | AB | parcelle | 40 | 0,7881 | |
| | | | section | AB | parcelle | 42 | 0,8097 | |
| | | | section | AB | parcelle | 55 | 1,1811 | |
| | | | section | AB | parcelle | 25 | 0,4163 | |
| | | | section | AB | parcelle | 26 | 0,253 | |
| | | | section | AB | parcelle | 27 | 0,5394 | |
| | | | section | AB | parcelle | 28 | 0,2328 | SCHMIDT Katia |
| | | | section | AA | parcelle | 89 | 0,0973 | |
| Total SCHARRACHBERGHEI MIRMSTETT | | | | | | 11,5835 | | |



**PRÉFET
DU BAS-RHIN**

*Liberté
Égalité
Fraternité*

**Direction départementale
des territoires**

Affaire suivie par :
Michèle POINOT-SANTERRE
Service Agriculture / unité foncier
Tél : 07 84 54 93 05
Mél : ddt-sa-foncier-agricole@bas-rhin.gouv.fr
Réf : dossier n°67250001

**M. GUNTZ Emile
31A rue d'Ebersheim
67600 SELESTAT**

PJ : liste des références cadastrales

Strasbourg, le 6 mars 2025

ACCUSÉ DE RÉCEPTION DU DOSSIER COMPLET

Monsieur,

Vous avez adressé le 7 janvier 2025 à mes services un dossier de demande d'autorisation d'exploiter au titre du contrôle des structures, conformément aux articles L.331-1 et suivants du code rural et de la pêche maritime.

Vous demandez l'autorisation d'exploiter des terres d'une superficie de 3ha 8a 91ca sur les communes de Scherwiller, Châtenois. Les parcelles sont actuellement mises en valeur par GUNTZ Christophe à Scherwiller.

J'ai l'honneur d'accuser réception de votre dossier complet à la date du 27 février 2025.

Votre dossier, enregistré sous le numéro 67250001 contient les pièces nécessaires pour débiter son instruction. Il sera instruit par les services de la DDT. Il fera l'objet d'une publicité en mairie et sur les sites internet des préfectures concernées.

Je vous informe que le préfet de la région Grand Est dispose, conformément aux articles R.331-4 et R.331-6 du code rural et de la pêche maritime, d'un délai de quatre mois à compter de la date d'enregistrement du dossier complet pour statuer sur votre demande. Ce délai peut être prolongé de deux mois supplémentaires, notamment en cas de concurrence. Durant ce délai, des informations complémentaires peuvent vous être demandées.

À défaut de notification expresse d'une décision au terme de ce délai, **soit au plus tard le 27 juin 2025**, l'autorisation est réputée accordée. Dans ce cas, vous aurez la possibilité de solliciter, auprès du service instructeur mentionné sous le présent timbre, une attestation conformément aux dispositions de l'article L.232-3 du code des relations entre le public et l'administration.

J'attire votre attention sur le fait que le présent accusé de réception de votre demande ne vous autorise pas à mettre en valeur les parcelles qui en font l'objet.

Je vous prie d'agréer, Monsieur, l'expression de mes salutations distinguées.

Pour le Directeur Départemental des Territoires,
La Cheffe du Service Agriculture

Agnès HARDY

LISTE DES PARCELLES DEMANDEES :

| Numéro de dossier | Demandeur | Commune | Référence cadastrale | | | Surface en hectares | Nom du propriétaire | | | |
|--------------------------|-------------|------------------------|----------------------|-------------|--------------|---------------------|---------------------|------------------|--------|------------------|
| | | | section | | parcelle | | | | | |
| 67250001 | GUNTZ Emile | CHATENOIS | section | 13 | parcelle | 313 | 0,1175 | GUNTZ Christophe | | |
| | | | section | 15 | parcelle | 9 | 0,0593 | | | |
| | | | section | 15 | parcelle | 11 | 0,1253 | | | |
| | | Total CHATENOIS | | | | | 0,3021 | | | |
| | | | | SCHERWILLER | section | 15 | parcelle | 154 | 0,1118 | GUNTZ Christophe |
| | | | | | section | 15 | parcelle | 155 | 0,1841 | GUNTZ Christophe |
| | | | | | section | 15 | parcelle | 156 | 0,0846 | |
| | | | | | section | 15 | parcelle | 158 | 0,0926 | |
| | | | | | section | 15 | parcelle | 159 | 0,0955 | |
| | | | | | section | 15 | parcelle | 160 | 0,0967 | |
| | | | | | section | 21 | parcelle | 95 | 0,0922 | |
| | | | | | section | 21 | parcelle | 163 | 0,0886 | |
| | | | | | section | 25 | parcelle | 11 | 0,1492 | |
| | | | | | section | 25 | parcelle | 12 | 0,1102 | |
| | | | | | section | 25 | parcelle | 13 | 0,0704 | |
| | | | | | section | 27 | parcelle | 89 | 0,1272 | |
| | | | | | section | 27 | parcelle | 134 | 0,2526 | |
| | | | | | section | 28 | parcelle | 34 | 0,1675 | |
| | | | | | section | 28 | parcelle | 61 | 0,2514 | |
| | | | | | section | 28 | parcelle | 62 | 0,0916 | |
| | | | | | section | 28 | parcelle | 63 | 0,0912 | |
| | | | | | section | 28 | parcelle | 244 | 0,0636 | |
| | | | | | section | 28 | parcelle | 90 | 0,1648 | |
| | | | | | section | 28 | parcelle | 212 | 0,0949 | |
| | | | | section | 28 | parcelle | 232 | 0,1141 | | |
| | | | | section | 28 | parcelle | 233 | 0,0596 | | |
| | | | | section | 28 | parcelle | 235 | 0,1326 | | |
| Total SCHERWILLER | | | | | 2,787 | | | | | |



**PRÉFET
DU BAS-RHIN**

*Liberté
Égalité
Fraternité*

**Direction départementale
des territoires**

Affaire suivie par :
Michèle POINOT-SANTERRE
Service Agriculture / unité foncier
Tél : 07 84 54 93 05
Mél : ddt-sa-foncier-agricole@bas-rhin.gouv.fr
Réf : dossier n°67250003

**EARL du Moulin d'Elsa
M. FRESCHESSE Mathieu
144 rue du Moulin
67390 ELSENHEIM**

PJ : liste des références cadastrales

Strasbourg, le 6 mars 2025

ACCUSÉ DE RÉCEPTION DU DOSSIER COMPLET

Monsieur,

Vous avez adressé le 12 février 2025 à mes services un dossier de demande d'autorisation d'exploiter au titre du contrôle des structures, conformément aux articles L.331-1 et suivants du code rural et de la pêche maritime.

Vous demandez l'autorisation d'exploiter des terres d'une superficie de 20ha 40a 69ca sur les communes de Elsenheim et Illhaeusern. Les parcelles sont actuellement mises en valeur par l'EARL du Moulin d'Elsa à Elsenheim.

J'ai l'honneur d'accuser réception de votre dossier complet à la date du 27 février 2025.

Votre dossier, enregistré sous le numéro 67250003 contient les pièces nécessaires pour débiter son instruction. Il sera instruit par les services de la DDT. Il fera l'objet d'une publicité en mairie et sur les sites internet des préfectures concernées.

Je vous informe que le préfet de la région Grand Est dispose, conformément aux articles R.331-4 et R.331-6 du code rural et de la pêche maritime, d'un délai de quatre mois à compter de la date d'enregistrement du dossier complet pour statuer sur votre demande. Ce délai peut être prolongé de deux mois supplémentaires, notamment en cas de concurrence. Durant ce délai, des informations complémentaires peuvent vous être demandées.

À défaut de notification expresse d'une décision au terme de ce délai, **soit au plus tard le 27 juin 2025**, l'autorisation est réputée accordée. Dans ce cas, vous aurez la possibilité de solliciter, auprès du service instructeur mentionné sous le présent timbre, une attestation conformément aux dispositions de l'article L.232-3 du code des relations entre le public et l'administration.

J'attire votre attention sur le fait que le présent accusé de réception de votre demande ne vous autorise pas à mettre en valeur les parcelles qui en font l'objet.

Je vous prie d'agréer, Monsieur, l'expression de mes salutations distinguées.

Pour le Directeur Départemental des Territoires,
La Cheffe du Service Agriculture

Agnès HARDY

LISTE DES PARCELLES DEMANDEES :

| Numéro de dossier | Demandeur | Commune | Référence cadastrale | | | | Surface en hectares | Nom du propriétaire | | |
|-------------------|-----------------------|-------------------------------|----------------------|------------------|----------|--------|---------------------|----------------------------------|-------|----------------------------------|
| | | | section | | parcelle | | | | | |
| 67250003 | EARL du Moulin d'Elsa | ELSENHEIM | section | 31 | parcelle | 90 | 1,313 | STEGLE Eva/FRESCHESSE Mathieu | | |
| | | | section | 31 | parcelle | 91 | 0,822 | | | |
| | | | section | 31 | parcelle | 92 | 0,321 | | | |
| | | | section | 31 | parcelle | 96 | 8,684 | | | |
| | | | section | 31 | parcelle | 97 | 0,242 | | | |
| | | | section | 31 | parcelle | 105-93 | 0,23 | | | |
| | | | section | 31 | parcelle | 106-96 | 0,222 | | | |
| | | | section | 31 | parcelle | 169-93 | 4,3597 | | | |
| | | section | 31 | parcelle | 142 | 0,1502 | | | | |
| | | Total ELSSENHEIM | | | | | | 16,3439 | | |
| | | | | ILLHAEUSERN (68) | section | 15 | parcelle | 1 | 1,103 | STEGLE Eva/FRESCHESSE Mathieu |
| | | | | | section | 15 | parcelle | 13 | 2,57 | |
| | | | | | section | 14 | parcelle | 67 | 0,39 | |
| | | Total ILLHAEUSERN (68) | | | | | | 4,063 | | |



**PRÉFET
DU BAS-RHIN**

*Liberté
Égalité
Fraternité*

**Direction départementale
des territoires**

Affaire suivie par :
Michèle POINOT-SANTERRE
Service Agriculture / unité foncier
Tél : 07 84 54 93 05
Mél : ddt-sa-foncier-agricole@bas-rhin.gouv.fr
Réf : dossier n°67250006
PJ : liste des références cadastrales

**Mme PETER Chantal
15 rue principale
67270 WICKERSHEIM-WILSHAUSEN**

Strasbourg, le 8 avril 2025

ACCUSÉ DE RÉCEPTION DU DOSSIER COMPLET

Madame,

Vous avez adressé le 12 février 2025 à mes services un dossier de demande d'autorisation d'exploiter au titre du contrôle des structures, conformément aux articles L.331-1 et suivants du code rural et de la pêche maritime.

Vous demandez l'autorisation d'exploiter des terres d'une superficie de 22ha 61a 14ca sur les communes de Bosselshausen, Geiswiller, Lixhausen, Melsheim, Scherlenheim, Wickersheim-Wilshausen. Les parcelles sont actuellement mises en valeur par PETER Jean-Michel à Wickersheim-Wilshausen.

J'ai l'honneur d'accuser réception de votre dossier complet à la date du 12 février 2025.

Votre dossier, enregistré sous le numéro 67250006 contient les pièces nécessaires pour débiter son instruction. Il sera instruit par les services de la DDT. Il fera l'objet d'une publicité en mairie et sur les sites internet des préfectures concernées.

Je vous informe que le préfet de la région Grand Est dispose, conformément aux articles R.331-4 et R.331-6 du code rural et de la pêche maritime, d'un délai de quatre mois à compter de la date d'enregistrement du dossier complet pour statuer sur votre demande. Ce délai peut être prolongé de deux mois supplémentaires, notamment en cas de concurrence. Durant ce délai, des informations complémentaires peuvent vous être demandées.

À défaut de notification expresse d'une décision au terme de ce délai, **soit au plus tard le 12 juin 2025**, l'autorisation est réputée accordée. Dans ce cas, vous aurez la possibilité de solliciter, auprès du service instructeur mentionné sous le présent timbre, une attestation conformément aux dispositions de l'article L.232-3 du code des relations entre le public et l'administration.

J'attire votre attention sur le fait que le présent accusé de réception de votre demande ne vous autorise pas à mettre en valeur les parcelles qui en font l'objet.

Je vous prie d'agréer, Madame, l'expression de mes salutations distinguées.

Pour le Directeur Départemental des Territoires,
L'adjointe à la Cheffe du Service Agriculture

Florence BALKE

LISTE DES PARCELLES DEMANDEES :

| Numéro de dossier | Demandeur | Commune | Référence cadastrale | | | | Surface en hectares | Nom du propriétaire | |
|-------------------|---------------|-----------------------------------|----------------------|----------|----------|--------|---------------------|---------------------------------|--|
| | | | section | | parcelle | | | | |
| 67250006 | PETER Chantal | BOSELSHAUSEN | section | 3 | parcelle | 291 | 0,2285 | MERCKLING Anneliese | |
| | | | section | 2 | parcelle | 290 | 0,3151 | PETER Chantal | |
| | | Total BOSELSHAUSEN | | | | | | 0,5436 | |
| | | GEISWILLER | section | 16 | parcelle | 77 | 0,4546 | LIENHARDT Georges | |
| | | | section | 16 | parcelle | 78 | 0,4456 | | |
| | | | section | 16 | parcelle | 79 | 0,2 | | |
| | | | section | 7 | parcelle | 83 | 0,1504 | LIENHARDT Marguerite | |
| | | | section | 12 | parcelle | 76 | 0,6926 | | |
| | | Total GEISWILLER | | | | | | 1,9432 | |
| | | LIXHAUSEN | section | 19 | parcelle | 449 | 0,2008 | LIENHARDT Marguerite | |
| | | Total LIXHAUSEN | | | | | | 0,2008 | |
| | | MELSHEIM | section | 22 | parcelle | 13 | 0,0774 | LIENHARDT Marguerite | |
| | | | section | 22 | parcelle | 14 | 0,1071 | | |
| | | Total MELSHEIM | | | | | | 0,1845 | |
| | | SCHERLENHEIM | section | 11 | parcelle | 226 | 0,4724 | INGWILLER Annette | |
| | | | section | 11 | parcelle | 225 | 0,4159 | PETER Jean-Michel | |
| | | | section | 11 | parcelle | 227 | 0,3332 | | |
| | | | section | 11 | parcelle | 225 | 0,4159 | | |
| | | | section | 11 | parcelle | 227 | 0,3332 | | |
| | | Total SCHERLENHEIM | | | | | | 1,9706 | |
| | | WCKERSHEIM WLSHAUSEN | section | 18 | parcelle | 94 | 0,1259 | BASTIAN Rudy | |
| | | | section | 18 | parcelle | 180 | 0,1135 | Commune de Wckersheim-Wlshausen | |
| | | | section | 21 | parcelle | 128 | 0,2919 | | |
| | | | section | 20 | parcelle | 96 | 1,3175 | LIENHARDT Marguerite | |
| | | | section | 20 | parcelle | 97 | 0,9105 | | |
| | | | section | 20 | parcelle | 12 | 0,1402 | | |
| | | | section | 6 | parcelle | 3 | 0,3107 | | |
| | | | section | 7 | parcelle | 8 | 1,2127 | | |
| | | | section | 7 | parcelle | 9 | 1,0548 | | |
| | | | section | 6 | parcelle | 2 | 2,1023 | | |
| | | | section | 20 | parcelle | 98 | 1,1457 | | |
| | | | section | 20 | parcelle | 99 | 0,4239 | | |
| | | | section | 6 | parcelle | 103 | 0,8471 | | |
| | | | section | 20 | parcelle | 37 | 0,2545 | PETER Jean-Michel | |
| | | | section | 20 | parcelle | 38 | 0,5667 | | |
| | | | section | 20 | parcelle | 118 | 1,0501 | | |
| | | | section | 6 | parcelle | 100 | 0,317 | | |
| | | | section | 7 | parcelle | 172 | 0,7101 | | |
| | | | section | 7 | parcelle | 173 | 0,9876 | | |
| | | | section | 20 | parcelle | 37 | 0,2545 | | |
| | | | section | 20 | parcelle | 38 | 0,5667 | | |
| | | | section | 20 | parcelle | 118 | 1,0501 | | |
| | | | section | 6 | parcelle | 100 | 0,317 | | |
| | | section | 7 | parcelle | 172 | 0,7101 | | | |
| | | section | 7 | parcelle | 173 | 0,9876 | | | |
| | | Total WCKERSHEIM WLSHAUSEN | | | | | | 17,7687 | |



**PRÉFET
DU BAS-RHIN**

*Liberté
Égalité
Fraternité*

**Direction départementale
des territoires**

Affaire suivie par :
Michèle POINOT-SANTERRE
Service Agriculture / unité foncier
Tél : 07 84 54 93 05
Mél : ddt-sa-foncier-agricole@bas-rhin.gouv.fr
Réf : dossier n°67250007
PJ : liste des références cadastrales

Mme STEYDLI LUDAESCHER Manuela
13 rue des blés
67600 HILSENHEIM

Strasbourg, le 8 avril 2025

ACCUSÉ DE RÉCEPTION DU DOSSIER COMPLET

Madame,

Vous avez adressé le 18 février 2025 à mes services un dossier de demande d'autorisation d'exploiter au titre du contrôle des structures, conformément aux articles L.331-1 et suivants du code rural et de la pêche maritime.

Vous demandez l'autorisation d'exploiter des terres d'une superficie de 25ha 18a 58ca sur les communes de Hilsenheim et Wittisheim. Les parcelles sont actuellement mises en valeur par STEYDLI Jean-Marc à Hilsenheim

J'ai l'honneur d'accuser réception de votre dossier complet à la date du 18 février 2025.

Votre dossier, enregistré sous le numéro 67250007 contient les pièces nécessaires pour débiter son instruction. Il sera instruit par les services de la DDT. Il fera l'objet d'une publicité en mairie et sur les sites internet des préfectures concernées.

Je vous informe que le préfet de la région Grand Est dispose, conformément aux articles R.331-4 et R.331-6 du code rural et de la pêche maritime, d'un délai de quatre mois à compter de la date d'enregistrement du dossier complet pour statuer sur votre demande. Ce délai peut être prolongé de deux mois supplémentaires, notamment en cas de concurrence. Durant ce délai, des informations complémentaires peuvent vous être demandées.

À défaut de notification expresse d'une décision au terme de ce délai, **soit au plus tard le 18 juin 2025**, l'autorisation est réputée accordée. Dans ce cas, vous aurez la possibilité de solliciter, auprès du service instructeur mentionné sous le présent timbre, une attestation conformément aux dispositions de l'article L.232-3 du code des relations entre le public et l'administration.

J'attire votre attention sur le fait que le présent accusé de réception de votre demande ne vous autorise pas à mettre en valeur les parcelles qui en font l'objet.

Je vous prie d'agréer, Madame, l'expression de mes salutations distinguées.

Pour le Directeur Départemental des Territoires,
L'adjointe à la Cheffe du Service Agriculture

Florence BALKE

| Numéro de dossier | Demandeur | Commune | Référence cadastrale | | | | Surface en hectares | Nom du propriétaire | |
|------------------------|-------------------------------|------------|-------------------------|----|----------|---------------|---------------------|------------------------|----------------|
| | | | section | | parcelle | | | | |
| 67250007 | STEYDLI LUDAESCHER Manuela | HILSENHEIM | section | 4 | parcelle | 39 | 1,0377 | JOLLY Marie Antoinette | |
| | | | section | 13 | parcelle | 78 | 2,6471 | | |
| | | | section | 10 | parcelle | 116 | 1,2994 | OBERLE Monique | |
| | | | section | 10 | parcelle | 117 | 0,1438 | | |
| | | | section | 10 | parcelle | 18 | 2,9641 | RISCH Laurent | |
| | | | section | 13 | parcelle | 110 | 0,7 | SPITZ Alfred | |
| | | | section | 13 | parcelle | 79 | 3,4326 | STEYDLI Bernard | |
| | | | section | 13 | parcelle | 80 | 1,1028 | | |
| | | | section | 4 | parcelle | 40 | 1,6717 | STEYDLI Jean-Marc | |
| | | | section | 10 | parcelle | 56 | 0,0834 | | |
| | | | section | 10 | parcelle | 57 | 0,1275 | | |
| | | | section | 10 | parcelle | 121 | 4,608 | | |
| | | | section | 13 | parcelle | 25 | 0,6615 | STEYDLI Martin | |
| | | | section | 14 | parcelle | 3 | 0,5665 | | |
| | | | section | 13 | parcelle | 24 | 0,449 | STEYDLI Monique | |
| | | | section | 4 | parcelle | 38 | 0,8373 | UHL Jacky | |
| | | | section | 13 | parcelle | 77 | 1,3888 | | |
| | | | Total HILSENHEIM | | | | | | 23,7212 |
| | | WTTISHEIM | section | 41 | parcelle | 103 | 0,4919 | JAEGLI Jean-Paul | |
| | | | section | 41 | parcelle | 104 | 0,566 | | |
| section | 45 | | parcelle | 79 | 0,4067 | | | | |
| Total WTTISHEIM | | | | | | 1,4646 | | | |



**PRÉFÈTE
DES VOSGES**

*Liberté
Égalité
Fraternité*

**Direction départementale
des territoires des Vosges**
Service de l'économie agricole et forestière

Epinal, le

07 FEV. 2024

M. ANTONOT Stéphane

Contrôle des structures

03 29 69 12 51

ddt-pmpoa@vosges.gouv.fr

Mme Solène BERNARD

4, rue de l'étrau

88270 DAMAS et BETTEGNEY

Lettre Recommandée avec AR : 1 A 205 530 9679 4

ACCUSE DE RÉCEPTION du DOSSIER COMPLET

Madame,

Vous avez déposé le 19/12/2023, auprès de mes services un dossier de demande d'autorisation d'exploiter au titre du contrôle des structures, conformément au code rural et de la pêche maritime, articles L331-1 et suivants.

Vous demandez l'autorisation d'exploiter des terres d'une superficie totale de 33 ha 33, parcelles en annexe.

J'ai l'honneur d'accuser réception de votre dossier complet au 05/02/2024.

Votre dossier, enregistré sous le numéro 88230127, contient les pièces nécessaires pour débiter son instruction. Il sera instruit par les services de la DDT. Il fera l'objet d'une publicité en mairie et sur les sites internet des préfectures concernées.

Je vous informe que le préfet de région dispose, conformément à l'article R331-6 du code rural et de la pêche maritime, d'un délai de quatre mois à compter de la date d'enregistrement du dossier complet pour statuer sur votre demande. Ce délai peut être prolongé de deux mois complémentaires, notamment en cas de concurrence. A défaut de notification d'une décision dans ce délai, l'autorisation est réputée accordée. Durant ce délai, des informations complémentaires peuvent vous être demandées.

Je vous prie d'agréer, Madame, l'expression de ma considération distinguée.

Pour le directeur départemental
des territoires,
La cheffe de service de l'Économie
Agricole et Forestière

Isabelle ANNESSER

Demandeur : BERNARD_Solène à DAMAS et BETTEGNEY- pacage : en cours
 Cédant : EARL de COUCHAUMONT à DAMAS et BETTEGNEY- pacage : 88016831
 Surface en ha **33,3305** N° : 88230127

| Commune | Lieu résidence propriétaire | section | N° | SURF |
|---------------------------------------|--------------------------------|---------|--------------|----------------|
| COMMUNE DAMAS et BETTEGNEY | 29,0358 | | | |
| Mme Solène BERNARD | DAMAS et BET. | ZE | 04 | 0,4000 |
| | | ZE | 7 | 4,4131 |
| | | ZE | 9 | 16,0204 |
| | | ZE | 23 | 8,0023 |
| | | ZE | 24 | 0,2000 |
| MADONNE ET LAMEREY | 0,6745 | | | |
| Mme Solène BERNARD | DAMAS et BET. | C | 292 | 0,1383 |
| | | C | 374 | 0,3528 |
| | | C | 481 | 0,1834 |
| BOUZEMONT | 0,6358 | | | |
| Mme Solène BERNARD | DAMAS et BET. | B | 402 | 0,1774 |
| | | B | 406 | 0,0713 |
| | | B | 908 | 0,1058 |
| | | B | 909 | 0,1350 |
| | | B | 925 | 0,1463 |
| HAROL | 2,9844 | | | |
| Mme Solène BERNARD | DAMAS et BET. | ZE | 01 | 2,9844 |
| | | | | |
| | | | | |
| | | | TOTAL | 33,3305 |



PRÉFÈTE DES VOSGES

Liberté
Égalité
Fraternité

Direction départementale
des territoires des Vosges
Service de l'économie agricole et forestière

Épinal, le 05/05/2025

Mme Virginie BLUCHET

Contrôle des structures

03 29 69 12 22

06 02 09 26 75

ddt-foncier@vosges.gouv.fr

Lettre Recommandée avec AR : *1A 215 285 7570 2*

ACCUSE DE RÉCEPTION du DOSSIER COMPLET

Madame, Monsieur,

Vous avez déposé le 05/03/2025 auprès de mes services un dossier de demande d'autorisation d'exploiter au titre du contrôle des structures, conformément au code rural et de la pêche maritime, articles L331-1 et suivants.

Vous demandez l'autorisation d'exploiter des terres d'une superficie totale de 67 ha 68, parcelles en annexe.

J'ai l'honneur d'accuser réception de votre dossier complet au 05/03/2025.

Votre dossier, enregistré sous le numéro 88250030, contient les pièces nécessaires pour débiter son instruction. Il sera instruit par les services de la DDT. Il fera l'objet d'une publicité en mairie et sur les sites internet des préfectures concernées.

Je vous informe que le préfet de région dispose, conformément à l'article R331-6 du code rural et de la pêche maritime, d'un délai de quatre mois à compter de la date d'enregistrement du dossier complet pour statuer sur votre demande. Ce délai peut être prolongé de deux mois complémentaires, notamment en cas de concurrence. À défaut de notification d'une décision dans ce délai, l'autorisation est réputée accordée. Durant ce délai, des informations complémentaires peuvent vous être demandées.

Je vous prie d'agréer, Madame, Monsieur, l'expression de ma considération distinguée.

Pour le directeur départemental des territoires,
La cheffe de service de l'Économie Agricole et Forestière

Isabelle ANNESSER

GAEC DE LA TOSCANE

6 le village

88450 VARMONZEY

DDT des Vosges - 22 à 26 avenue Dutac 88026 EPINAL CEDEX Tél : 03 29 69 12 12

Accueil : de préférence sur rendez-vous

HORAIRES D'OUVERTURE AU PUBLIC : du lundi au jeudi de 9h00 à 11h30 et de 14h00 à 16h15, le vendredi de 9h00 à 11h15 et de 14h00 à 16h00

Récapitulatif des parcelles demandées

| Code Postal | Commune | Référence cadastrale | Subdivision fiscale | Exploitée ? | Superficie (ha) | Distance avec le siege (km) | Distance avec la parcelle la plus proche (km) | Nature de cultures | Propriétaires | Exploitant antérieur |
|-------------|-------------|----------------------|---------------------|-------------|-----------------|-----------------------------|---|------------------------------|-----------------|----------------------|
| 88130 | BOUXURULLES | 000 ZD 68 | | Oui | 0.1301 | | | Autres productions végétales | RAVON ETIENNE | RAVON ETIENNE |
| 88130 | BOUXURULLES | 000 ZD 69 | | Oui | 0.9840 | | | Autres productions végétales | RAVON ETIENNE | RAVON ETIENNE |
| 88130 | BOUXURULLES | 000 ZD 72 | | Oui | 1.3672 | | | Autres productions végétales | RAVON ETIENNE | RAVON ETIENNE |
| 88130 | BRANTIGNY | 000 ZB 18 | | Oui | 0.2547 | | | Autres productions végétales | RAVON SYLVIE | RAVON ETIENNE |
| 88130 | BRANTIGNY | 000 ZB 19 | | Oui | 0.0940 | | | Autres productions végétales | RAVON SYLVIE | RAVON ETIENNE |
| 88130 | BRANTIGNY | 000 ZB 21 | | Oui | 0.2925 | | | Autres productions végétales | GERARD ANDREE | RAVON ETIENNE |
| 88130 | BRANTIGNY | 000 ZB 30 | | Oui | 0.1788 | | | Autres productions végétales | RAVON ANDRÉ | RAVON ETIENNE |
| 88130 | BRANTIGNY | 000 ZC 121 | | Oui | 0.1900 | | | Autres productions végétales | PELLETIER AGNES | RAVON ETIENNE |
| 88130 | BRANTIGNY | 000 ZC 122 | | Oui | 0.2480 | | | Autres productions végétales | PELLETIER AGNES | RAVON ETIENNE |
| 88130 | BRANTIGNY | 000 ZC 124 | | Oui | 0.2130 | | | Autres productions végétales | PELLETIER AGNES | RAVON ETIENNE |
| 88130 | BRANTIGNY | 000 ZC 125 | | Oui | 0.1510 | | | Autres productions végétales | PELLETIER AGNES | RAVON ETIENNE |
| 88130 | BRANTIGNY | 000 ZC 126 | | Oui | 0.3530 | | | Autres productions végétales | RAVON ANDRÉ | RAVON ETIENNE |
| 88130 | BRANTIGNY | 000 ZD 1 | | Oui | 0.2478 | | | Autres productions végétales | RAVON ETIENNE | RAVON ETIENNE |
| 88130 | BRANTIGNY | 000 ZD 10 | | Oui | 0.0996 | | | Autres productions végétales | HONORÉ LOUIS | RAVON ETIENNE |
| 88130 | BRANTIGNY | 000 ZD 2 | | Oui | 0.0647 | | | Autres productions végétales | RAVON ETIENNE | RAVON ETIENNE |

| Code Postal | Commune | Référence cadastrale | Subdivision fiscale | Exploitée ? | Superficie (ha) | Distance avec le siege (km) | Distance avec la parcelle la plus proche (km) | Nature de cultures | Propriétaires | Exploitant antérieur |
|-------------|-----------|----------------------|---------------------|-------------|-----------------|-----------------------------|---|------------------------------|-----------------|----------------------|
| 88130 | BRANTIGNY | 000 ZD 3 | | Oui | 0.1012 | | | Autres productions végétales | RAVON ETIENNE | RAVON ETIENNE |
| 88130 | BRANTIGNY | 000 ZD 4 | | Oui | 0.3015 | | | Autres productions végétales | LEMOINE GILBERT | RAVON ETIENNE |
| 88130 | BRANTIGNY | 000 ZD 5 | | Oui | 1.3399 | | | Autres productions végétales | LEMOINE GILBERT | RAVON ETIENNE |
| 88130 | BRANTIGNY | 000 ZD 6 | | Oui | 0.0965 | | | Autres productions végétales | RAVON ANDRÉ | RAVON ETIENNE |
| 88130 | BRANTIGNY | 000 ZD 8 | | Oui | 0.1350 | | | Autres productions végétales | RAVON SYLVIE | RAVON ETIENNE |
| 88130 | BRANTIGNY | 000 ZD 9 | | Oui | 0.1458 | | | Autres productions végétales | HONORÉ LOUIS | RAVON ETIENNE |
| 88130 | BRANTIGNY | 000 ZE 1 | | Oui | 0.5274 | | | Autres productions végétales | HONORÉ LOUIS | RAVON ETIENNE |
| 88130 | BRANTIGNY | 000 ZE 10 | | Oui | 0.2191 | | | Autres productions végétales | RAVON SYLVIE | RAVON ETIENNE |
| 88130 | BRANTIGNY | 000 ZE 101 | | Oui | 0.1524 | | | Autres productions végétales | RAVON ETIENNE | RAVON ETIENNE |
| 88130 | BRANTIGNY | 000 ZE 103 | | Oui | 2.1498 | | | Autres productions végétales | RAVON ETIENNE | RAVON ETIENNE |
| 88130 | BRANTIGNY | 000 ZE 31 | | Oui | 3.3668 | | | Autres productions végétales | RAVON ETIENNE | RAVON ETIENNE |
| 88130 | BRANTIGNY | 000 ZE 4 | | Oui | 1.2783 | | | Autres productions végétales | RAVON ANDRÉ | RAVON ETIENNE |
| 88130 | BRANTIGNY | 000 ZE 41 | | Oui | 4.8505 | | | Autres productions végétales | RAVON ETIENNE | RAVON ETIENNE |
| 88130 | BRANTIGNY | 000 ZE 66 | | Oui | 2.3444 | | | Autres productions végétales | RAVON ETIENNE | RAVON ETIENNE |
| 88130 | BRANTIGNY | 000 ZE 73 | | Oui | 0.3450 | | | Autres productions végétales | RAVON SYLVIE | RAVON ETIENNE |
| 88130 | BRANTIGNY | 000 ZE 74 | | Oui | 0.4948 | | | Autres productions végétales | GERARD ANDREE | RAVON ETIENNE |

| Code Postal | Commune | Référence cadastrale | Subdivision fiscale | Exploitée ? | Superficie (ha) | Distance avec le siege (km) | Distance avec la parcelle la plus proche (km) | Nature de cultures | Propriétaires | Exploitant antérieur |
|-------------|-----------|----------------------|---------------------|-------------|-----------------|-----------------------------|---|------------------------------|------------------|----------------------|
| 88130 | BRANTIGNY | 000 ZE 9 | | Oui | 0.2856 | | | Autres productions végétales | RAVON SYLVIE | RAVON ETIENNE |
| 88130 | CHARMES | 000 AO 421 | | Oui | 0.4476 | | | Autres productions végétales | BARTHELEMY RENE | RAVON ETIENNE |
| 88130 | CHARMES | 000 AO 424 | | Oui | 0.1987 | | | Autres productions végétales | HULBACH LOUIS | RAVON ETIENNE |
| 88130 | CHARMES | 000 AO 428 | | Oui | 0.0015 | | | Autres productions végétales | HULBACH LOUIS | RAVON ETIENNE |
| 88130 | CHARMES | 000 AO 429 | | Oui | 0.1808 | | | Autres productions végétales | HULBACH LOUIS | RAVON ETIENNE |
| 88130 | CHARMES | 000 AO 430 | | Oui | 0.1966 | | | Autres productions végétales | HANUS JEAN LOUIS | RAVON ETIENNE |
| 88130 | CHARMES | 000 AO 431 | | Oui | 0.2645 | | | Autres productions végétales | HANUS JEAN LOUIS | RAVON ETIENNE |
| 88130 | CHARMES | 000 AO 432 | | Oui | 0.2043 | | | Autres productions végétales | HULBACH LOUIS | RAVON ETIENNE |
| 88130 | CHARMES | 000 AO 433 | | Oui | 0.3987 | | | Autres productions végétales | HANUS JEAN LOUIS | RAVON ETIENNE |
| 88130 | CHARMES | 000 AO 434 | | Oui | 0.3832 | | | Autres productions végétales | HANUS JEAN LOUIS | RAVON ETIENNE |
| 88130 | CHARMES | 000 AO 435 | | Oui | 0.0491 | | | Autres productions végétales | HULBACH LOUIS | RAVON ETIENNE |
| 88130 | CHARMES | 000 AO 436 | | Oui | 0.0861 | | | Autres productions végétales | HANUS JEAN LOUIS | RAVON ETIENNE |
| 88130 | CHARMES | 000 AO 437 | | Oui | 0.0478 | | | Autres productions végétales | HANUS JEAN LOUIS | RAVON ETIENNE |
| 88130 | CHARMES | 000 AO 444 | | Oui | 0.8459 | | | Autres productions végétales | HULBACH LOUIS | RAVON ETIENNE |
| 88130 | CHARMES | 000 AO 453 | | Oui | 0.1020 | | | Autres productions végétales | BARTHELEMY RENE | RAVON ETIENNE |
| 88130 | CHARMES | 000 AO 454 | | Oui | 0.1090 | | | Autres productions végétales | HANUS JEAN LOUIS | RAVON ETIENNE |

| Code Postal | Commune | Référence cadastrale | Subdivision fiscale | Exploitée ? | Superficie (ha) | Distance avec le siege (km) | Distance avec la parcelle la plus proche (km) | Nature de cultures | Propriétaires | Exploitant antérieur |
|-------------|---------|----------------------|---------------------|-------------|-----------------|-----------------------------|---|------------------------------|------------------|----------------------|
| 88130 | CHARMES | 000 AO 455 | | Oui | 0.2614 | | | Autres productions végétales | HULBACH LOUIS | RAVON ETIENNE |
| 88130 | CHARMES | 000 AO 456 | | Oui | 0.2139 | | | Autres productions végétales | HONORÉ LOUIS | RAVON ETIENNE |
| 88130 | CHARMES | 000 AO 457 | | Oui | 0.0503 | | | Autres productions végétales | HANUS JEAN LOUIS | RAVON ETIENNE |
| 88130 | CHARMES | 000 AO 458 | | Oui | 0.1258 | | | Autres productions végétales | HANUS JEAN LOUIS | RAVON ETIENNE |
| 88130 | CHARMES | 000 ZB 1 | | Oui | 0.4000 | | | Autres productions végétales | HONORÉ LOUIS | RAVON ETIENNE |
| 88130 | CHARMES | 000 ZB 45 | | Oui | 0.2480 | | | Autres productions végétales | HONORÉ LOUIS | RAVON ETIENNE |
| 88130 | CHARMES | 000 ZB 5 | | Oui | 0.2600 | | | Autres productions végétales | ROBERT SABINE | RAVON ETIENNE |
| 88130 | CHARMES | 000 ZB 66 | | Oui | 0.8120 | | | Autres productions végétales | HONORÉ LOUIS | RAVON ETIENNE |
| 88130 | CHARMES | 000 ZB 67 | | Oui | 0.2125 | | | Autres productions végétales | PELLETIER AGNES | RAVON ETIENNE |
| 88130 | CHARMES | 000 ZB 68 | | Oui | 0.1597 | | | Autres productions végétales | PELLETIER AGNES | RAVON ETIENNE |
| 88130 | CHARMES | 000 ZB 69 | | Oui | 0.1023 | | | Autres productions végétales | PELLETIER AGNES | RAVON ETIENNE |
| 88130 | CHARMES | 000 ZB 70 | | Oui | 0.2152 | | | Autres productions végétales | PELLETIER AGNES | RAVON ETIENNE |
| 88130 | CHARMES | 000 ZB 71 | | Oui | 0.1936 | | | Autres productions végétales | PELLETIER AGNES | RAVON ETIENNE |
| 88130 | RAPEY | 000 ZD 26 | | Oui | 3.9429 | | | Autres productions végétales | CLEMENT GEORGES | RAVON ETIENNE |
| 88130 | RUGNEY | 000 OB 1031 | | Oui | 2.6189 | | | Autres productions végétales | RAVON MYRIAM | RAVON ETIENNE |
| 88130 | RUGNEY | 000 OB 1032 | | Oui | 0.1226 | | | Autres productions végétales | RAVON MYRIAM | RAVON ETIENNE |

| Code Postal | Commune | Référence cadastrale | Subdivision fiscale | Exploitée ? | Superficie (ha) | Distance avec le siege (km) | Distance avec la parcelle la plus proche (km) | Nature de cultures | Propriétaires | Exploitant antérieur |
|-------------|----------------|----------------------|---------------------|-------------|-----------------|-----------------------------|---|------------------------------|-----------------|----------------------|
| 88130 | RUGNEY | 000 0B 1033 | | Oui | 0.0631 | | | Autres productions végétales | RAVON MYRIAM | RAVON ETIENNE |
| 88130 | UBEXY | 000 AA 193 | | Oui | 0.0838 | | | Autres productions végétales | RAVON ETIENNE | RAVON ETIENNE |
| 88130 | UBEXY | 000 AA 197 | | Oui | 0.1753 | | | Autres productions végétales | RAVON ETIENNE | RAVON ETIENNE |
| 88130 | UBEXY | 000 AA 248 | | Oui | 0.2172 | | | Autres productions végétales | RAVON ETIENNE | RAVON ETIENNE |
| 88130 | UBEXY | 000 ZA 3 | | Oui | 0.7478 | | | Autres productions végétales | CLEMENT GEORGES | RAVON ETIENNE |
| 88130 | UBEXY | 000 ZA 9 | | Oui | 0.4914 | | | Autres productions végétales | RAVON ALAIN | RAVON ETIENNE |
| 88130 | UBEXY | 000 ZD 17 | | Oui | 5.2093 | | | Autres productions végétales | RAVON SYLVIE | RAVON ETIENNE |
| 88130 | UBEXY | 000 ZD 19 | | Oui | 2.8371 | | | Autres productions végétales | RAVON ETIENNE | RAVON ETIENNE |
| 88130 | UBEXY | 000 ZD 20 | | Oui | 0.2206 | | | Autres productions végétales | RAVON ETIENNE | RAVON ETIENNE |
| 88130 | UBEXY | 000 ZD 28 | | Oui | 4.2390 | | | Autres productions végétales | RAVON SYLVIE | RAVON ETIENNE |
| 88130 | UBEXY | 000 ZD 6 | | Oui | 1.7659 | | | Autres productions végétales | RAVON SYLVIE | RAVON ETIENNE |
| 88170 | BIECOURT | 000 ZA 33 | | Oui | 7.1708 | | | Autres productions végétales | RAVON SYLVIE | RAVON ETIENNE |
| 88170 | BIECOURT | 000 ZB 25 | | Oui | 0.0939 | | | Autres productions végétales | RAVON MYRIAM | RAVON ETIENNE |
| 88170 | BIECOURT | 000 ZB 27 | | Oui | 0.2122 | | | Autres productions végétales | RAVON MYRIAM | RAVON ETIENNE |
| 88450 | EVAUX-ET-MENIL | 000 ZB 179 | | Oui | 0.0943 | | | Autres productions végétales | PARISOT AIME | RAVON ETIENNE |
| 88450 | EVAUX-ET-MENIL | 000 ZB 180 | | Oui | 0.4623 | | | Autres productions végétales | PARISOT AIME | RAVON ETIENNE |

| Code Postal | Commune | Référence cadastrale | Subdivision fiscale | Exploitée ? | Superficie (ha) | Distance avec le siege (km) | Distance avec la parcelle la plus proche (km) | Nature de cultures | Propriétaires | Exploitant antérieur |
|-------------|----------------|----------------------|---------------------|-------------|-----------------|-----------------------------|---|------------------------------|---------------|----------------------|
| 88450 | EVAUX-ET-MENIL | 000 ZB 96 | | Oui | 0.2297 | | | Autres productions végétales | PARISOT AIME | RAVON ETIENNE |
| 88450 | VARMONZEY | 000 0A 620 | | Oui | 0.2277 | | | Autres productions végétales | RAVON ETIENNE | RAVON ETIENNE |
| 88450 | VARMONZEY | 000 0A 621 | | Oui | 2.2027 | | | Autres productions végétales | RAVON ETIENNE | RAVON ETIENNE |
| 88500 | TOTAINVILLE | 000 ZC 44 | | Oui | 3.0888 | | | Autres productions végétales | RAVON MYRIAM | RAVON ETIENNE |
| 88500 | TOTAINVILLE | 000 ZD 51 | | Oui | 1.3614 | | | Autres productions végétales | RAVON SYLVIE | RAVON ETIENNE |
| 88500 | TOTAINVILLE | 000 ZD 55 | | Oui | 0.0263 | | | Autres productions végétales | RAVON SYLVIE | RAVON ETIENNE |



PRÉFÈTE DES VOSGES

Liberté
Égalité
Fraternité

Direction départementale
des territoires des Vosges
Service de l'économie agricole et forestière

Épinal, le 12/05/2025

Mme Virginie BLUCHET

Contrôle des structures

03 29 69 12 22

06 02 09 26 75

ddt-foncier@vosges.gouv.fr

Lettre Recommandée avec AR : *1A 215 285 7564 A*

ACCUSE DE RÉCEPTION du DOSSIER COMPLET

Madame, Monsieur,

Vous avez déposé le 03/02/2025 auprès de mes services un dossier de demande d'autorisation d'exploiter au titre du contrôle des structures, conformément au code rural et de la pêche maritime, articles L331-1 et suivants.

Vous demandez l'autorisation d'exploiter des terres d'une superficie totale de 12 ha 22, une partie de la parcelle ZA 3 à BRU et la parcelle ZA 4 à BRU, parcelle ZE 48 à ROMONT et parcelle ZC 26 à JEANMENIL.

J'ai l'honneur d'accuser réception de votre dossier complet au 03/02/2025.

Votre dossier, enregistré sous le numéro 88250031, contient les pièces nécessaires pour débiter son instruction. Il sera instruit par les services de la DDT. Il fera l'objet d'une publicité en mairie et sur les sites internet des préfectures concernées.

Je vous informe que le préfet de région dispose, conformément à l'article R331-6 du code rural et de la pêche maritime, d'un délai de quatre mois à compter de la date d'enregistrement du dossier complet pour statuer sur votre demande. Ce délai peut être prolongé de deux mois complémentaires, notamment en cas de concurrence. À défaut de notification d'une décision dans ce délai, l'autorisation est réputée accordée. Durant ce délai, des informations complémentaires peuvent vous être demandées.

Je vous prie d'agréer, Madame, Monsieur, l'expression de ma considération distinguée.

Pour le directeur départemental des territoires,
La cheffe de service de l'Économie Agricole et Forestière

Isabelle ANNESSER

COLNE Martine

12 rue du vieux chemin de Bru

88700 RAMBERVILLERS

DDT des Vosges - 22 à 26 avenue Dutac 88026 EPINAL CEDEX Tél : 03 29 69 12 12

Accueil : de préférence sur rendez-vous

HORAIRES D'OUVERTURE AU PUBLIC : du lundi au jeudi de 9h00 à 11h30 et de 14h00 à 16h15, le vendredi de 9h00 à 11h15 et de 14h00 à 16h00



**PRÉFÈTE
DES VOSGES**

*Liberté
Égalité
Fraternité*

**Direction départementale
des territoires des Vosges**
Service de l'économie agricole et forestière

Épinal, le 12/05/2025

Mme Virginie BLUCHET

Contrôle des structures

03 29 69 12 22

06 02 09 26 75

ddt-foncier@vosges.gouv.fr

Lettre Recommandée avec AR : *1A 215 287 00153*

ACCUSE DE RÉCEPTION du DOSSIER COMPLET

Madame, Monsieur,

Vous avez déposé le 03/02/2025 auprès de mes services un dossier de demande d'autorisation d'exploiter au titre du contrôle des structures, conformément au code rural et de la pêche maritime, articles L331-1 et suivants.

Vous demandez l'autorisation d'exploiter des terres d'une superficie totale de 30 ha 28, une partie de la parcelle ZA 3 à BRU, parcelles A 342 et ZA 2 à BRU, une partie de la parcelle B 988 et parcelles B 465, B 987 et B 985 à ROMONT et parcelles ZA 3 et ZA 6 à JEANMENIL.

J'ai l'honneur d'accuser réception de votre dossier complet au 03/02/2025.

Votre dossier, enregistré sous le numéro 88250032, contient les pièces nécessaires pour débiter son instruction. Il sera instruit par les services de la DDT. Il fera l'objet d'une publicité en mairie et sur les sites internet des préfectures concernées.

Je vous informe que le préfet de région dispose, conformément à l'article R331-6 du code rural et de la pêche maritime, d'un délai de quatre mois à compter de la date d'enregistrement du dossier complet pour statuer sur votre demande. Ce délai peut être prolongé de deux mois complémentaires, notamment en cas de concurrence. À défaut de notification d'une décision dans ce délai, l'autorisation est réputée accordée. Durant ce délai, des informations complémentaires peuvent vous être demandées.

Je vous prie d'agréer, Madame, Monsieur, l'expression de ma considération distinguée.

Pour le directeur départemental des territoires,
La cheffe de service de l'Économie Agricole et Forestière

Isabelle ANNESSER

COLNE Martine

12 rue du vieux chemin de Bru

88700 RAMBERVILLERS

DDT des Vosges - 22 à 26 avenue Dutac 88026 EPINAL CEDEX Tél : 03 29 69 12 12

Accueil : de préférence sur rendez-vous

HORAIRE D'OUVERTURE AU PUBLIC : du lundi au jeudi de 9h00 à 11h30 et de 14h00 à 16h15, le vendredi de 9h00 à 11h15 et de 14h00 à 16h00